

**ТЕРРИТОРИАЛЬНЫЙ ОРГАН ФЕДЕРАЛЬНОЙ СЛУЖБЫ  
ГОСУДАРСТВЕННОЙ СТАТИСТИКИ ПО РЕСПУБЛИКЕ КАЛМЫКИЯ**

**ИТОГИ ВСЕРОССИЙСКОЙ  
СЕЛЬСКОХОЗЯЙСТВЕННОЙ ПЕРЕПИСИ  
2006 ГОДА**

**(в 6 томах)**

**Том 4. ПОСЕВНЫЕ ПЛОЩАДИ  
СЕЛЬСКОХОЗЯЙСТВЕННЫХ КУЛЬТУР И ПЛОЩАДИ  
МНОГОЛЕТНИХ НАСАЖДЕНИЙ  
И ЯГОДНЫХ КУЛЬТУР**

**Официальное издание**

**Элиста 2008**

Редакционная коллегия по выпуску итогов Всероссийской сельскохозяйственной переписи 2006 года:

**Т.Б. Кегдеева** – председатель редакционной коллегии

**О.В. Руднев, Т.И. Матвенова, Н.С. Есенов, Л.Э. Васькаева, Н.С. Каминова**

Итоги Всероссийской сельскохозяйственной переписи 2006 года: В 6 т./Территориальный орган Федеральной службы государственной статистики по Республике Калмыкия. Элиста 2008.

Т.4: Посевные площади сельскохозяйственных культур и площади многолетних насаждений и ягодных культур. – 355 с.: диагр.

В томе 4 представлены итоги Всероссийской сельскохозяйственной переписи 2006 года о площадях сельскохозяйственных культур и многолетних насаждений в разрезе районов Республики Калмыкия.

В сборнике приведены данные о размерах площадей сельскохозяйственных культур и многолетних плодовых насаждений и ягодных культур по видам и категориям хозяйств, использовании площади теплиц и парников; представлены сведения о структуре посевных площадей сельскохозяйственных культур по видам и категориям хозяйств; приведены группировки по размеру посевных площадей основных сельскохозяйственных культур; размещены диаграммы по Республике Калмыкия и в разрезе районов. Данные представлены в абсолютных и относительных показателях.

© Территориальный орган  
Федеральной службы  
государственной статистики  
по Республике Калмыкия, 2008  
E – mail: goskomstat@elista.ru  
<http://www.statrk.ru>

## СОДЕРЖАНИЕ

ПРЕДИСЛОВИЕ.....	12
<b>ПОСЕВНЫЕ ПЛОЩАДИ В ХОЗЯЙСТВАХ ВСЕХ КАТЕГОРИЙ</b>	
1. ОБЩАЯ ПОСЕВНАЯ ПЛОЩАДЬ СЕЛЬСКОХОЗЯЙСТВЕННЫХ КУЛЬТУР ПОД УРОЖАЙ 2006 г. В ХОЗЯЙСТВАХ ВСЕХ КАТЕГОРИЙ.....	14
2. ПОСЕВНЫЕ ПЛОЩАДИ ЗЕРНОВЫХ И ЗЕРНОБОБОВЫХ КУЛЬТУР ПОД УРОЖАЙ 2006г. В ХОЗЯЙСТВАХ ВСЕХ КАТЕГОРИЙ.....	16
3. ПОСЕВНЫЕ ПЛОЩАДИ ПШЕНИЦЫ ПОД УРОЖАЙ 2006г. В ХОЗЯЙСТВАХ ВСЕХ КАТЕГОРИЙ....	18
4. ПОСЕВНЫЕ ПЛОЩАДИ РЖИ ПОД УРОЖАЙ 2006г. В ХОЗЯЙСТВАХ ВСЕХ КАТЕГОРИЙ.....	20
5. ПОСЕВНЫЕ ПЛОЩАДИ ЯЧМЕНЯ ПОД УРОЖАЙ 2006 г. В ХОЗЯЙСТВАХ ВСЕХ КАТЕГОРИЙ .....	22
6. ПОСЕВНЫЕ ПЛОЩАДИ ОВСА ПОД УРОЖАЙ 2006 г. В ХОЗЯЙСТВАХ ВСЕХ КАТЕГОРИЙ .....	24
7. ПОСЕВНЫЕ ПЛОЩАДИ КУКУРУЗЫ ПОД УРОЖАЙ 2006 г. В ХОЗЯЙСТВАХ ВСЕХ КАТЕГОРИЙ ...	24
8. ПОСЕВНЫЕ ПЛОЩАДИ ПРОСА ПОД УРОЖАЙ 2006 г. В ХОЗЯЙСТВАХ ВСЕХ КАТЕГОРИЙ .....	26
9. ПОСЕВНЫЕ ПЛОЩАДИ ГРЕЧИХИ ПОД УРОЖАЙ 2006 г. В ХОЗЯЙСТВАХ ВСЕХ КАТЕГОРИЙ .....	26
10. ПОСЕВНЫЕ ПЛОЩАДИ РИСА ПОД УРОЖАЙ 2006 г. В ХОЗЯЙСТВАХ ВСЕХ КАТЕГОРИЙ .....	28
11. ПОСЕВНЫЕ ПЛОЩАДИ СОРГО ПОД УРОЖАЙ 2006 г. В ХОЗЯЙСТВАХ ВСЕХ КАТЕГОРИЙ .....	28
12. ПОСЕВНЫЕ ПЛОЩАДИ ТРИТИКАЛЕ ПОД УРОЖАЙ 2006 г. В ХОЗЯЙСТВАХ ВСЕХ КАТЕГОРИЙ .	28
13. ПОСЕВНЫЕ ПЛОЩАДИ ЗЕРНОБОБОВЫХ КУЛЬТУР ПОД УРОЖАЙ 2006 г. В ХОЗЯЙСТВАХ ВСЕХ КАТЕГОРИЙ .....	30
14. ПОСЕВНЫЕ ПЛОЩАДИ ТЕХНИЧЕСКИХ КУЛЬТУР ПОД УРОЖАЙ 2006 г. В ХОЗЯЙСТВАХ ВСЕХ КАТЕГОРИЙ.....	32
15. ПОСЕВНЫЕ ПЛОЩАДИ САХАРНОЙ СВЕКЛЫ (ФАБРИЧНОЙ) ПОД УРОЖАЙ 2006 г. В ХОЗЯЙСТВАХ ВСЕХ КАТЕГОРИЙ.....	32
16. ПОСЕВНЫЕ ПЛОЩАДИ ПОДСОЛНЕЧНИКА ПОД УРОЖАЙ 2006 г. В ХОЗЯЙСТВАХ ВСЕХ КАТЕГОРИЙ .....	34
17. ПОСЕВНЫЕ ПЛОЩАДИ ЛЬНА КУДРЯША (МАСЛИЧНОГО) ПОД УРОЖАЙ 2006 г. В ХОЗЯЙСТВАХ ВСЕХ КАТЕГОРИЙ.....	34
18. ПОСЕВНЫЕ ПЛОЩАДИ СОИ ПОД УРОЖАЙ 2006 г. В ХОЗЯЙСТВАХ ВСЕХ КАТЕГОРИЙ .....	36
19. ПОСЕВНЫЕ ПЛОЩАДИ РАПСА ПОД УРОЖАЙ 2006 г. В ХОЗЯЙСТВАХ ВСЕХ КАТЕГОРИЙ .....	36
20. ПОСЕВНЫЕ ПЛОЩАДИ ГОРЧИЦЫ ПОД УРОЖАЙ 2006 г. В ХОЗЯЙСТВАХ ВСЕХ КАТЕГОРИЙ ....	38
21. ПОСЕВНЫЕ ПЛОЩАДИ РЫЖИКА ПОД УРОЖАЙ 2006 г. В ХОЗЯЙСТВАХ ВСЕХ КАТЕГОРИЙ .....	38
22. ПОСЕВНЫЕ ПЛОЩАДИ КАРТОФЕЛЯ ПОД УРОЖАЙ 2006 г. В ХОЗЯЙСТВАХ ВСЕХ КАТЕГОРИЙ.....	40
23. ПОСЕВНЫЕ ПЛОЩАДИ ОВОЩНЫХ И БАХЧЕВЫХ КУЛЬТУР ПОД УРОЖАЙ 2006 г. В ХОЗЯЙСТВАХ ВСЕХ КАТЕГОРИЙ .....	42
24. ПОСЕВНЫЕ ПЛОЩАДИ ОВОЩЕЙ ОТКРЫТОГО ГРУНТА ПОД УРОЖАЙ 2006 г. В ХОЗЯЙСТВАХ ВСЕХ КАТЕГОРИЙ .....	44

## СОДЕРЖАНИЕ

25. ПОСЕВНЫЕ ПЛОЩАДИ КАПУСТЫ ВСЕХ ВИДОВ ПОД УРОЖАЙ 2006 г. В ХОЗЯЙСТВАХ ВСЕХ КАТЕГОРИЙ .....	46
26. ПОСЕВНЫЕ ПЛОЩАДИ ОГУРЦОВ ПОД УРОЖАЙ 2006 г. В ХОЗЯЙСТВАХ ВСЕХ КАТЕГОРИЙ ..	48
27. ПОСЕВНЫЕ ПЛОЩАДИ ПОМИДОРОВ ПОД УРОЖАЙ 2006 г. В ХОЗЯЙСТВАХ ВСЕХ КАТЕГОРИЙ .....	50
28. ПОСЕВНЫЕ ПЛОЩАДИ СВЕКЛЫ СТОЛОВОЙ ПОД УРОЖАЙ 2006 г. В ХОЗЯЙСТВАХ ВСЕХ КАТЕГОРИЙ .....	52
29. ПОСЕВНЫЕ ПЛОЩАДИ МОРКОВИ СТОЛОВОЙ ПОД УРОЖАЙ 2006 г. В ХОЗЯЙСТВАХ ВСЕХ КАТЕГОРИЙ .....	54
30. ПОСЕВНЫЕ ПЛОЩАДИ ЛУКА РЕПЧАТОГО ПОД УРОЖАЙ 2006 г. В ХОЗЯЙСТВАХ ВСЕХ КАТЕГОРИЙ .....	56
31. ПОСЕВНЫЕ ПЛОЩАДИ ЧЕСНОКА ПОД УРОЖАЙ 2006 г. В ХОЗЯЙСТВАХ ВСЕХ КАТЕГОРИЙ ..	58
32. ПОСЕВНЫЕ ПЛОЩАДИ ЗЕЛЕННОГО ГОРОШКА ПОД УРОЖАЙ 2006 г. В ХОЗЯЙСТВАХ ВСЕХ КАТЕГОРИЙ .....	59
33. ПОСЕВНЫЕ ПЛОЩАДИ ФАСОЛИ ОВОЩНОЙ ПОД УРОЖАЙ 2006 г. В ХОЗЯЙСТВАХ ВСЕХ КАТЕГОРИЙ .....	59
34. ПОСЕВНЫЕ ПЛОЩАДИ КУКУРУЗЫ САХАРНОЙ ПОД УРОЖАЙ 2006 г. В ХОЗЯЙСТВАХ ВСЕХ КАТЕГОРИЙ .....	60
35. ПОСЕВНЫЕ ПЛОЩАДИ КАБАЧКОВ, ПАТИССОНОВ ПОД УРОЖАЙ 2006 г. В ХОЗЯЙСТВАХ ВСЕХ КАТЕГОРИЙ .....	60
36. ПОСЕВНЫЕ ПЛОЩАДИ ТЫКВЫ СТОЛОВОЙ ПОД УРОЖАЙ 2006 г. В ХОЗЯЙСТВАХ ВСЕХ КАТЕГОРИЙ .....	61
37. ПОСЕВНЫЕ ПЛОЩАДИ ПЕРЦА СЛАДКОГО ПОД УРОЖАЙ 2006 г. В ХОЗЯЙСТВАХ ВСЕХ КАТЕГОРИЙ .....	62
38. ПОСЕВНЫЕ ПЛОЩАДИ БАКЛАЖАНОВ ПОД УРОЖАЙ 2006 г. В ХОЗЯЙСТВАХ ВСЕХ КАТЕГОРИЙ .....	64
39. ПОСЕВНЫЕ ПЛОЩАДИ САЛАТА ПОД УРОЖАЙ 2006 г. В ХОЗЯЙСТВАХ ВСЕХ КАТЕГОРИЙ .....	65
40. ПОСЕВНЫЕ ПЛОЩАДИ ЗЕЛЕННЫХ КУЛЬТУР ПОД УРОЖАЙ 2006 г. В ХОЗЯЙСТВАХ ВСЕХ КАТЕГОРИЙ .....	66
41. ПОСЕВНЫЕ ПЛОЩАДИ ПРОЧИХ ОВОЩЕЙ ПОД УРОЖАЙ 2006 г. В ХОЗЯЙСТВАХ ВСЕХ КАТЕГОРИЙ .....	67
42. ПОСЕВНЫЕ ПЛОЩАДИ ПРОДОВОЛЬСТВЕННЫХ БАХЧЕВЫХ КУЛЬТУР ПОД УРОЖАЙ 2006 г. В ХОЗЯЙСТВАХ ВСЕХ КАТЕГОРИЙ .....	68
43. ПОСЕВНЫЕ ПЛОЩАДИ АРБУЗОВ СТОЛОВЫХ ПОД УРОЖАЙ 2006 г. В ХОЗЯЙСТВАХ ВСЕХ КАТЕГОРИЙ .....	70
44. ПОСЕВНЫЕ ПЛОЩАДИ ДЫНЬ ПОД УРОЖАЙ 2006 г. В ХОЗЯЙСТВАХ ВСЕХ КАТЕГОРИЙ .....	72
45. ПОСЕВНЫЕ ПЛОЩАДИ КОРМОВЫХ КУЛЬТУР ПОД УРОЖАЙ 2006 г. В ХОЗЯЙСТВАХ ВСЕХ КАТЕГОРИЙ .....	74
46. ПОСЕВНЫЕ ПЛОЩАДИ ТРАВ ОДНОЛЕТНИХ ПОД УРОЖАЙ 2006 г. В ХОЗЯЙСТВАХ ВСЕХ КАТЕГОРИЙ .....	76

## СОДЕРЖАНИЕ

47. ПОСЕВНЫЕ ПЛОЩАДИ ТРАВ МНОГОЛЕТНИХ ПОД УРОЖАЙ 2006 г. В ХОЗЯЙСТВАХ ВСЕХ КАТЕГОРИЙ .....	78
48. ПОСЕВНЫЕ ПЛОЩАДИ КУКУРУЗЫ НА СИЛОС, ЗЕЛЕНый КОРМ И СЕНАЖ ПОД УРОЖАЙ 2006 г. В ХОЗЯЙСТВАХ ВСЕХ КАТЕГОРИЙ .....	84
49. ПОСЕВНЫЕ ПЛОЩАДИ БАХЧЕВЫХ КОРМОВЫХ КУЛЬТУР ПОД УРОЖАЙ 2006 г. В ХОЗЯЙСТВАХ ВСЕХ КАТЕГОРИЙ .....	84
<b>ПОСЕВНЫЕ ПЛОЩАДИ В ХОЗЯЙСТВАХ НАСЕЛЕНИЯ</b>	
50. ОБЩАЯ ПОСЕВНАЯ ПЛОЩАДЬ СЕЛЬСКОХОЗЯЙСТВЕННЫХ КУЛЬТУР ПОД УРОЖАЙ 2006 г. В ХОЗЯЙСТВАХ НАСЕЛЕНИЯ.....	88
51. ПОСЕВНЫЕ ПЛОЩАДИ ЗЕРНОВЫХ И ЗЕРНОБОБОВЫХ КУЛЬТУР ПОД УРОЖАЙ 2006 г. В ХОЗЯЙСТВАХ НАСЕЛЕНИЯ.....	89
52. ПОСЕВНЫЕ ПЛОЩАДИ ТЕХНИЧЕСКИХ КУЛЬТУР ПОД УРОЖАЙ 2006 г. В ХОЗЯЙСТВАХ НАСЕЛЕНИЯ.....	90
53. ПОСЕВНЫЕ ПЛОЩАДИ ПОДСОЛНЕЧНИКА НА ЗЕРНО ПОД УРОЖАЙ 2006 г. В ХОЗЯЙСТВАХ НАСЕЛЕНИЯ.....	91
54. ПОСЕВНЫЕ ПЛОЩАДИ КАРТОФЕЛЯ ПОД УРОЖАЙ 2006 г. В ХОЗЯЙСТВАХ НАСЕЛЕНИЯ.....	92
55. ПОСЕВНЫЕ ПЛОЩАДИ ОВОЩНЫХ И БАХЧЕВЫХ КУЛЬТУР ПОД УРОЖАЙ 2006 г. В ХОЗЯЙСТВАХ НАСЕЛЕНИЯ.....	93
56. ПОСЕВНЫЕ ПЛОЩАДИ ОВОЩЕЙ ОТКРЫТОГО ГРУНТА ПОД УРОЖАЙ 2006 г. В ХОЗЯЙСТВАХ НАСЕЛЕНИЯ.....	94
57. ПОСЕВНЫЕ ПЛОЩАДИ КАПУСТЫ ВСЕХ ВИДОВ ПОД УРОЖАЙ 2006 г. В ХОЗЯЙСТВАХ НАСЕЛЕНИЯ.....	95
58. ПОСЕВНЫЕ ПЛОЩАДИ ОГУРЦОВ ПОД УРОЖАЙ 2006 г. В ХОЗЯЙСТВАХ ВСЕХ КАТЕГОРИЙ	96
59. ПОСЕВНЫЕ ПЛОЩАДИ ПОМИДОРОВ ПОД УРОЖАЙ 2006 г. В ХОЗЯЙСТВАХ ВСЕХ КАТЕГОРИЙ .....	97
60. ПОСЕВНЫЕ ПЛОЩАДИ СВЕКЛЫ СТОЛОВОЙ ПОД УРОЖАЙ 2006 г. В ХОЗЯЙСТВАХ НАСЕЛЕНИЯ.....	98
61. ПОСЕВНЫЕ ПЛОЩАДИ МОРКОВИ СТОЛОВОЙ ПОД УРОЖАЙ 2006 г. В ХОЗЯЙСТВАХ НАСЕЛЕНИЯ.....	99
62. ПОСЕВНЫЕ ПЛОЩАДИ ЛУКА РЕПЧАТОГО ПОД УРОЖАЙ 2006 г. В ХОЗЯЙСТВАХ НАСЕЛЕНИЯ.....	100
63. ПОСЕВНЫЕ ПЛОЩАДИ ЧЕСНОКА ПОД УРОЖАЙ 2006 г. В ХОЗЯЙСТВАХ НАСЕЛЕНИЯ.....	101
64. ПОСЕВНЫЕ ПЛОЩАДИ ЗЕЛЕНОГО ГОРОШКА ПОД УРОЖАЙ 2006 г. В ХОЗЯЙСТВАХ НАСЕЛЕНИЯ.....	102
65. ПОСЕВНЫЕ ПЛОЩАДИ ФАСОЛИ ОВОЩНОЙ ПОД УРОЖАЙ 2006 г. В ХОЗЯЙСТВАХ НАСЕЛЕНИЯ.....	103
66. ПОСЕВНЫЕ ПЛОЩАДИ КУКУРУЗЫ САХАРНОЙ ПОД УРОЖАЙ 2006 г. В ХОЗЯЙСТВАХ НАСЕЛЕНИЯ.....	104
67. ПОСЕВНЫЕ ПЛОЩАДИ КАБАЧКОВ, ПАТИССОНОВ ПОД УРОЖАЙ 2006 г. В ХОЗЯЙСТВАХ НАСЕЛЕНИЯ.....	105

68. ПОСЕВНЫЕ ПЛОЩАДИ ТЫКВЫ СТОЛОВОЙ ПОД УРОЖАЙ 2006 г. В ХОЗЯЙСТВАХ НАСЕЛЕНИЯ.....	106
69. ПОСЕВНЫЕ ПЛОЩАДИ ПЕРЦА СЛАДКОГО ПОД УРОЖАЙ 2006 г. В ХОЗЯЙСТВАХ НАСЕЛЕНИЯ.....	107
70. ПОСЕВНЫЕ ПЛОЩАДИ БАКЛАЖАНОВ ПОД УРОЖАЙ 2006 г. В ХОЗЯЙСТВАХ НАСЕЛЕНИЯ.....	108
71. ПОСЕВНЫЕ ПЛОЩАДИ САЛАТА ПОД УРОЖАЙ 2006 г. В ХОЗЯЙСТВАХ НАСЕЛЕНИЯ.....	109
72. ПОСЕВНЫЕ ПЛОЩАДИ ЗЕЛЕННЫХ КУЛЬТУР ПОД УРОЖАЙ 2006 г. В ХОЗЯЙСТВАХ НАСЕЛЕНИЯ.....	110
73. ПОСЕВНЫЕ ПЛОЩАДИ ПРОЧИХ ОВОЩЕЙ ПОД УРОЖАЙ 2006 г. В ХОЗЯЙСТВАХ НАСЕЛЕНИЯ.....	111
74. ПОСЕВНЫЕ ПЛОЩАДИ ПРОДОВОЛЬСТВЕННЫХ БАХЧЕВЫХ КУЛЬТУР ПОД УРОЖАЙ 2006 г. В ХОЗЯЙСТВАХ НАСЕЛЕНИЯ.....	112
75. ПОСЕВНЫЕ ПЛОЩАДИ АРБУЗОВ СТОЛОВЫХ ПОД УРОЖАЙ 2006 г. В ХОЗЯЙСТВАХ НАСЕЛЕНИЯ.....	113
76. ПОСЕВНЫЕ ПЛОЩАДИ ДЫНЬ ПОД УРОЖАЙ 2006 г. В ХОЗЯЙСТВАХ НАСЕЛЕНИЯ.....	114
77. ПОСЕВНЫЕ ПЛОЩАДИ ОВОЩЕЙ ЗАКРЫТОГО ГРУНТА ПОД УРОЖАЙ 2006 г. В ХОЗЯЙСТВАХ НАСЕЛЕНИЯ.....	115
78. ПОСЕВНЫЕ ПЛОЩАДИ ПОМИДОРОВ ЗАКРЫТОГО ГРУНТА ПОД УРОЖАЙ 2006 г. В ХОЗЯЙСТВАХ НАСЕЛЕНИЯ.....	116
<b>ПОСЕВНЫЕ ПЛОЩАДИ В ХОЗЯЙСТВАХ ГРАЖДАН В СЕЛЬСКИХ ПОСЕЛЕНИЯХ</b>	
79. ОБЩАЯ ПОСЕВНАЯ ПЛОЩАДЬ СЕЛЬСКОХОЗЯЙСТВЕННЫХ КУЛЬТУР ПОД УРОЖАЙ 2006 г. В ХОЗЯЙСТВАХ ГРАЖДАН В СЕЛЬСКИХ ПОСЕЛЕНИЯХ.....	117
80. ПОСЕВНЫЕ ПЛОЩАДИ КАРТОФЕЛЯ ПОД УРОЖАЙ 2006 г. В ХОЗЯЙСТВАХ ГРАЖДАН В СЕЛЬСКИХ ПОСЕЛЕНИЯХ.....	118
81. ОБЩАЯ ПОСЕВНАЯ ПЛОЩАДЬ ОВОЩНЫХ И БАХЧЕВЫХ КУЛЬТУР ПОД УРОЖАЙ 2006 г. В ХОЗЯЙСТВАХ ГРАЖДАН В СЕЛЬСКИХ ПОСЕЛЕНИЯХ.....	119
<b>ПОСЕВНЫЕ ПЛОЩАДИ В ХОЗЯЙСТВАХ ГРАЖДАН В ГОРОДСКИХ ПОСЕЛЕНИЯХ</b>	
82. ОБЩАЯ ПОСЕВНАЯ ПЛОЩАДЬ СЕЛЬСКОХОЗЯЙСТВЕННЫХ КУЛЬТУР ПОД УРОЖАЙ 2006 г. В ХОЗЯЙСТВАХ ГРАЖДАН В ГОРОДСКИХ ПОСЕЛЕНИЯХ.....	120
83. ПОСЕВНЫЕ ПЛОЩАДИ КАРТОФЕЛЯ ПОД УРОЖАЙ 2006 г. В ХОЗЯЙСТВАХ ГРАЖДАН В ГОРОДСКИХ ПОСЕЛЕНИЯХ.....	120
84. ОБЩАЯ ПОСЕВНАЯ ПЛОЩАДЬ ОВОЩНЫХ И БАХЧЕВЫХ КУЛЬТУР ПОД УРОЖАЙ 2006 г. В ХОЗЯЙСТВАХ ГРАЖДАН В ГОРОДСКИХ ПОСЕЛЕНИЯХ.....	121
<b>ПОСЕВНЫЕ ПЛОЩАДИ, ЗАСЕЯННЫЕ ЭЛИТНЫМИ СЕМЕНАМИ</b>	
85. ПОСЕВНЫЕ ПЛОЩАДИ ЗЕРНОВЫХ И ЗЕРНОБОБОВЫХ КУЛЬТУР, ЗАСЕЯННЫЕ ЭЛИТНЫМИ СЕМЕНАМИ ПОД УРОЖАЙ 2006 г. В СЕЛЬСКОХОЗЯЙСТВЕННЫХ ОРГАНИЗАЦИЯХ, КРЕСТЬЯНСКИХ (ФЕРМЕРСКИХ) ХОЗЯЙСТВАХ И У ИНДИВИДУАЛЬНЫХ ПРЕДПРИНИМАТЕЛЕЙ.....	124
86. ПОСЕВНЫЕ ПЛОЩАДИ ПШЕНИЦЫ, ЗАСЕЯННЫЕ ЭЛИТНЫМИ СЕМЕНАМИ ПОД УРОЖАЙ 2006 г. В СЕЛЬСКОХОЗЯЙСТВЕННЫХ ОРГАНИЗАЦИЯХ, КРЕСТЬЯНСКИХ (ФЕРМЕРСКИХ) ХОЗЯЙСТВАХ И У ИНДИВИДУАЛЬНЫХ ПРЕДПРИНИМАТЕЛЕЙ.....	124

## СОДЕРЖАНИЕ

87. ПОСЕВНЫЕ ПЛОЩАДИ РЖИ, ЗАСЕЯННЫЕ ЭЛИТНЫМИ СЕМЕНАМИ ПОД УРОЖАЙ 2006 г. В СЕЛЬСКОХОЗЯЙСТВЕННЫХ ОРГАНИЗАЦИЯХ, КРЕСТЬЯНСКИХ (ФЕРМЕРСКИХ) ХОЗЯЙСТВАХ И У ИНДИВИДУАЛЬНЫХ ПРЕДПРИНИМАТЕЛЕЙ.....	125
88. ПОСЕВНЫЕ ПЛОЩАДИ ЯЧМЕНЯ, ЗАСЕЯННЫЕ ЭЛИТНЫМИ СЕМЕНАМИ ПОД УРОЖАЙ 2006 г. В СЕЛЬСКОХОЗЯЙСТВЕННЫХ ОРГАНИЗАЦИЯХ, КРЕСТЬЯНСКИХ (ФЕРМЕРСКИХ) ХОЗЯЙСТВАХ И У ИНДИВИДУАЛЬНЫХ ПРЕДПРИНИМАТЕЛЕЙ.....	125
89. ПОСЕВНЫЕ ПЛОЩАДИ РИСА, ЗАСЕЯННЫЕ ЭЛИТНЫМИ СЕМЕНАМИ ПОД УРОЖАЙ 2006 г. В СЕЛЬСКОХОЗЯЙСТВЕННЫХ ОРГАНИЗАЦИЯХ, КРЕСТЬЯНСКИХ (ФЕРМЕРСКИХ) ХОЗЯЙСТВАХ И У ИНДИВИДУАЛЬНЫХ ПРЕДПРИНИМАТЕЛЕЙ.....	125
90. ПОСЕВНЫЕ ПЛОЩАДИ ТЕХНИЧЕСКИХ КУЛЬТУР, ЗАСЕЯННЫЕ ЭЛИТНЫМИ СЕМЕНАМИ ПОД УРОЖАЙ 2006 г. В СЕЛЬСКОХОЗЯЙСТВЕННЫХ ОРГАНИЗАЦИЯХ, КРЕСТЬЯНСКИХ (ФЕРМЕРСКИХ) ХОЗЯЙСТВАХ И У ИНДИВИДУАЛЬНЫХ ПРЕДПРИНИМАТЕЛЕЙ.....	126
91. ПОСЕВНЫЕ ПЛОЩАДИ ПОДСОЛНЕЧНИКА НА ЗЕРНО, ЗАСЕЯННЫЕ ЭЛИТНЫМИ СЕМЕНАМИ ПОД УРОЖАЙ 2006 г. В СЕЛЬСКОХОЗЯЙСТВЕННЫХ ОРГАНИЗАЦИЯХ, КРЕСТЬЯНСКИХ (ФЕРМЕРСКИХ) ХОЗЯЙСТВАХ И У ИНДИВИДУАЛЬНЫХ ПРЕДПРИНИМАТЕЛЕЙ.....	126
92. ПОСЕВНЫЕ ПЛОЩАДИ ОВОЩЕЙ ОТКРЫТОГО ГРУНТА, ЗАСЕЯННЫЕ ЭЛИТНЫМИ СЕМЕНАМИ ПОД УРОЖАЙ 2006 г. В СЕЛЬСКОХОЗЯЙСТВЕННЫХ ОРГАНИЗАЦИЯХ, КРЕСТЬЯНСКИХ (ФЕРМЕРСКИХ) ХОЗЯЙСТВАХ И У ИНДИВИДУАЛЬНЫХ ПРЕДПРИНИМАТЕЛЕЙ.....	126
<b>МЕРОПРИЯТИЯ ПО ПОВЫШЕНИЮ ПЛОДородия почв</b>	
93. ВНЕСЕНИЕ МИНЕРАЛЬНЫХ УДОБРЕНИЙ ПОД УРОЖАЙ 2006 г. В СЕЛЬСКОХОЗЯЙСТВЕННЫХ ОРГАНИЗАЦИЯХ.....	128
94. ВНЕСЕНИЕ ОРГАНИЧЕСКИХ УДОБРЕНИЙ ПОД УРОЖАЙ 2006 г. В СЕЛЬСКОХОЗЯЙСТВЕННЫХ ОРГАНИЗАЦИЯХ, КРЕСТЬЯНСКИХ (ФЕРМЕРСКИХ) ХОЗЯЙСТВАХ И У ИНДИВИДУАЛЬНЫХ ПРЕДПРИНИМАТЕЛЕЙ.....	128
95. ПЛОЩАДЬ, ОБРАБОТАННАЯ ПЕСТИЦИДАМИ В СЕЛЬСКОХОЗЯЙСТВЕННЫХ ОРГАНИЗАЦИЯХ, КРЕСТЬЯНСКИХ (ФЕРМЕРСКИХ) ХОЗЯЙСТВАХ И У ИНДИВИДУАЛЬНЫХ ПРЕДПРИНИМАТЕЛЕЙ.....	130
<b>ПЛОЩАДИ МНОГОЛЕТНИХ НАСАЖДЕНИЙ В ХОЗЯЙСТВАХ ВСЕХ КАТЕГОРИЙ</b>	
96. ПЛОЩАДИ МНОГОЛЕТНИХ НАСАЖДЕНИЙ И ЯГОДНЫХ КУЛЬТУР В ХОЗЯЙСТВАХ ВСЕХ КАТЕГОРИЙ.....	132
97. ПЛОЩАДИ МНОГОЛЕТНИХ СЕМЕЧКОВЫХ ПЛОДОВЫХ НАСАЖДЕНИЙ ПО ВИДАМ В ХОЗЯЙСТВАХ ВСЕХ КАТЕГОРИЙ.....	136
98. ПЛОЩАДИ МНОГОЛЕТНИХ КОСТОЧКОВЫХ ПЛОДОВЫХ НАСАЖДЕНИЙ ПО ВИДАМ В ХОЗЯЙСТВАХ ВСЕХ КАТЕГОРИЙ.....	138
99. ПЛОЩАДИ МНОГОЛЕТНИХ ОРЕХОПЛОДНЫХ ПЛОДОВЫХ НАСАЖДЕНИЙ ПО ВИДАМ В ХОЗЯЙСТВАХ ВСЕХ КАТЕГОРИЙ.....	142
100. ПЛОЩАДИ ЯГОДНЫХ КУЛЬТУР ПО ВИДАМ В ХОЗЯЙСТВАХ ВСЕХ КАТЕГОРИЙ.....	144
101. СТРУКТУРА ПЛОЩАДЕЙ МНОГОЛЕТНИХ ПЛОДОВЫХ НАСАЖДЕНИЙ И ЯГОДНЫХ КУЛЬТУР ПО ВИДАМ В ХОЗЯЙСТВАХ ВСЕХ КАТЕГОРИЙ.....	148
102. ПЛОЩАДИ ВИНОГРАДНИКОВ В ХОЗЯЙСТВАХ ВСЕХ КАТЕГОРИЙ.....	152

103. ПЛОЩАДИ ВИНОГРАДНИКОВ В ПЛОДНОНОСЯЩЕМ ВОЗРАСТЕ В ХОЗЯЙСТВАХ ВСЕХ КАТЕГОРИЙ.....	153
104. ПЛОЩАДИ ВИНОГРАДНИКОВ ПО СОРТАМ В СЕЛЬСКОХОЗЯЙСТВЕННЫХ ОРГАНИЗАЦИЯХ	154
105. СТРУКТУРА ПЛОЩАДЕЙ ВИНОГРАДНИКОВ ПО СОРТАМ В СЕЛЬСКОХОЗЯЙСТВЕННЫХ ОРГАНИЗАЦИЯХ.....	154
<b>ПЛОЩАДИ МНОГОЛЕТНИХ НАСАЖДЕНИЙ В ХОЗЯЙСТВАХ НАСЕЛЕНИЯ</b>	
106. ПЛОЩАДИ МНОГОЛЕТНИХ ПЛОДОВЫХ НАСАЖДЕНИЙ И ЯГОДНЫХ КУЛЬТУР В ХОЗЯЙСТВАХ НАСЕЛЕНИЯ.....	156
107. ПЛОЩАДИ МНОГОЛЕТНИХ СЕМЕЧКОВЫХ ПЛОДОВЫХ НАСАЖДЕНИЙ ПО ВИДАМ В ХОЗЯЙСТВАХ НАСЕЛЕНИЯ.....	158
108. ПЛОЩАДИ МНОГОЛЕТНИХ КОСТОЧКОВЫХ ПЛОДОВЫХ НАСАЖДЕНИЙ ПО ВИДАМ В ХОЗЯЙСТВАХ НАСЕЛЕНИЯ.....	160
109. ПЛОЩАДИ МНОГОЛЕТНИХ ОРЕХОПЛОДНЫХ ПЛОДОВЫХ НАСАЖДЕНИЙ ПО ВИДАМ В ХОЗЯЙСТВАХ НАСЕЛЕНИЯ.....	162
110. ПЛОЩАДИ ЯГОДНЫХ КУЛЬТУР ПО ВИДАМ В ХОЗЯЙСТВАХ НАСЕЛЕНИЯ.....	164
111. СТРУКТУРА ПЛОЩАДЕЙ МНОГОЛЕТНИХ ПЛОДОВЫХ НАСАЖДЕНИЙ И ЯГОДНЫХ КУЛЬТУР ПО ВИДАМ В ХОЗЯЙСТВАХ НАСЕЛЕНИЯ.....	166
112. ПЛОЩАДИ ВИНОГРАДНИКОВ В ХОЗЯЙСТВАХ НАСЕЛЕНИЯ.....	170
<b>СТРУКТУРА ПЛОЩАДЕЙ МНОГОЛЕТНИХ НАСАЖДЕНИЙ ПО КАТЕГОРИЯМ ХОЗЯЙСТВ</b>	
113. СТРУКТУРА ПЛОЩАДЕЙ МНОГОЛЕТНИХ ПЛОДОВЫХ НАСАЖДЕНИЙ И ЯГОДНЫХ КУЛЬТУР ПО КАТЕГОРИЯМ ХОЗЯЙСТВ.....	172
114. СТРУКТУРА ПЛОЩАДЕЙ МНОГОЛЕТНИХ СЕМЕЧКОВЫХ ПЛОДОВЫХ НАСАЖДЕНИЙ ПО КАТЕГОРИЯМ ХОЗЯЙСТВ.....	174
115. СТРУКТУРА ПЛОЩАДЕЙ МНОГОЛЕТНИХ КОСТОЧКОВЫХ ПЛОДОВЫХ НАСАЖДЕНИЙ ПО КАТЕГОРИЯМ ХОЗЯЙСТВ.....	176
116. СТРУКТУРА ПЛОЩАДЕЙ МНОГОЛЕТНИХ ОРЕХОПЛОДНЫХ НАСАЖДЕНИЙ ПО КАТЕГОРИЯМ ХОЗЯЙСТВ.....	178
117. СТРУКТУРА ПЛОЩАДЕЙ ЯГОДНЫХ КУЛЬТУР ПО КАТЕГОРИЯМ ХОЗЯЙСТВ.....	179
118. СТРУКТУРА ПЛОЩАДЕЙ ВИНОГРАДНИКОВ ПО КАТЕГОРИЯМ ХОЗЯЙСТВ.....	180
<b>СТРУКТУРА ПОСЕВНЫХ ПЛОЩАДЕЙ ПО КАТЕГОРИЯМ ХОЗЯЙСТВ</b>	
119. СТРУКТУРА ОБЩЕЙ ПОСЕВНОЙ ПЛОЩАДИ СЕЛЬСКОХОЗЯЙСТВЕННЫХ КУЛЬТУР ПОД УРОЖАЙ 2006 г. ПО КАТЕГОРИЯМ ХОЗЯЙСТВ.....	182
120. СТРУКТУРА ПОСЕВНЫХ ПЛОЩАДЕЙ ЗЕРНОВЫХ И ЗЕРНОБОБОВЫХ КУЛЬТУР ПОД УРОЖАЙ 2006 г. ПО КАТЕГОРИЯМ ХОЗЯЙСТВ.....	184
121. СТРУКТУРА ПОСЕВНЫХ ПЛОЩАДЕЙ ПШЕНИЦЫ ПОД УРОЖАЙ 2006 г. ПО КАТЕГОРИЯМ ХОЗЯЙСТВ.....	186
122. СТРУКТУРА ПОСЕВНЫХ ПЛОЩАДЕЙ РЖИ ПОД УРОЖАЙ 2006 г. ПО КАТЕГОРИЯМ ХОЗЯЙСТВ.....	188



## СОДЕРЖАНИЕ

123. СТРУКТУРА ПОСЕВНЫХ ПЛОЩАДЕЙ ЯЧМЕНЯ ПОД УРОЖАЙ 2006 г. ПО КАТЕГОРИЯМ ХОЗЯЙСТВ.....	190
124. СТРУКТУРА ПОСЕВНЫХ ПЛОЩАДЕЙ ОВСА ПОД УРОЖАЙ 2006 г. ПО КАТЕГОРИЯМ ХОЗЯЙСТВ.....	192
125. СТРУКТУРА ПОСЕВНЫХ ПЛОЩАДЕЙ КУКУРУЗЫ ПОД УРОЖАЙ 2006 г. ПО КАТЕГОРИЯМ ХОЗЯЙСТВ.....	192
126. СТРУКТУРА ПОСЕВНЫХ ПЛОЩАДЕЙ ПРОСА ПОД УРОЖАЙ 2006 г. ПО КАТЕГОРИЯМ ХОЗЯЙСТВ.....	194
127. СТРУКТУРА ПОСЕВНЫХ ПЛОЩАДЕЙ ГРЕЧИХИ ПОД УРОЖАЙ 2006 г. ПО КАТЕГОРИЯМ ХОЗЯЙСТВ.....	194
128. СТРУКТУРА ПОСЕВНЫХ ПЛОЩАДЕЙ РИСА ПОД УРОЖАЙ 2006 г. ПО КАТЕГОРИЯМ ХОЗЯЙСТВ.....	196
129. СТРУКТУРА ПОСЕВНЫХ ПЛОЩАДЕЙ ЗЕРНОБОБОВЫХ КУЛЬТУР ПОД УРОЖАЙ 2006 г. ПО КАТЕГОРИЯМ ХОЗЯЙСТВ.....	196
130. СТРУКТУРА ПОСЕВНЫХ ПЛОЩАДЕЙ ТЕХНИЧЕСКИХ КУЛЬТУР ПОД УРОЖАЙ 2006 г. ПО КАТЕГОРИЯМ ХОЗЯЙСТВ.....	198
131. СТРУКТУРА ПОСЕВНЫХ ПЛОЩАДЕЙ САХАРНОЙ СВЕКЛЫ (ФАБРИЧНОЙ) ПОД УРОЖАЙ 2006 г. ПО КАТЕГОРИЯМ ХОЗЯЙСТВ.....	198
132. СТРУКТУРА ПОСЕВНЫХ ПЛОЩАДЕЙ ПОДСОЛНЕЧНИКА ПОД УРОЖАЙ 2006 г. ПО КАТЕГОРИЯМ ХОЗЯЙСТВ.....	200
133. СТРУКТУРА ПОСЕВНЫХ ПЛОЩАДЕЙ СОИ ПОД УРОЖАЙ 2006 г. ПО КАТЕГОРИЯМ ХОЗЯЙСТВ.....	200
134. СТРУКТУРА ПОСЕВНЫХ ПЛОЩАДЕЙ РАПСА ПОД УРОЖАЙ 2006 г. ПО КАТЕГОРИЯМ ХОЗЯЙСТВ.....	200
135. СТРУКТУРА ПОСЕВНЫХ ПЛОЩАДЕЙ КАРТОФЕЛЯ ПОД УРОЖАЙ 2006 г. ПО КАТЕГОРИЯМ ХОЗЯЙСТВ.....	202
136. СТРУКТУРА ПОСЕВНЫХ ПЛОЩАДЕЙ ОВОЩНЫХ И БАХЧЕВЫХ КУЛЬТУР ПОД УРОЖАЙ 2006 г. ПО КАТЕГОРИЯМ ХОЗЯЙСТВ.....	204
137. СТРУКТУРА ПОСЕВНЫХ ПЛОЩАДЕЙ ОВОЩЕЙ ОТКРЫТОГО ГРУНТА ПОД УРОЖАЙ 2006 г. ПО КАТЕГОРИЯМ ХОЗЯЙСТВ.....	206
138. СТРУКТУРА ПОСЕВНЫХ ПЛОЩАДЕЙ ПРОДОВОЛЬСТВЕННЫХ БАХЧЕВЫХ КУЛЬТУР ПОД УРОЖАЙ 2006 г. ПО КАТЕГОРИЯМ ХОЗЯЙСТВ.....	208
139. СТРУКТУРА ПОСЕВНЫХ ПЛОЩАДЕЙ КОРМОВЫХ КУЛЬТУР ПОД УРОЖАЙ 2006 г. ПО КАТЕГОРИЯМ ХОЗЯЙСТВ.....	210
140. СТРУКТУРА ПОСЕВНЫХ ПЛОЩАДЕЙ ТРАВ ОДНОЛЕТНИХ ПОД УРОЖАЙ 2006 г. ПО КАТЕГОРИЯМ ХОЗЯЙСТВ.....	212
141. СТРУКТУРА ПОСЕВНЫХ ПЛОЩАДЕЙ ТРАВ МНОГОЛЕТНИХ ПОД УРОЖАЙ 2006 г. ПО КАТЕГОРИЯМ ХОЗЯЙСТВ.....	214
142. СТРУКТУРА ПОСЕВНЫХ ПЛОЩАДЕЙ КОРНЕПЛОДНЫХ КОРМОВЫХ КУЛЬТУР ПОД УРОЖАЙ	

2006 г. ПО КАТЕГОРИЯМ ХОЗЯЙСТВ.....	216
-------------------------------------	-----

### **СТРУКТУРА ПОСЕВНЫХ ПЛОЩАДЕЙ ПО ВИДАМ СЕЛЬСКОХОЗЯЙСТВЕННЫХ КУЛЬТУР**

143. СТРУКТУРА ПОСЕВНЫХ ПЛОЩАДЕЙ ПОД УРОЖАЙ 2006 г. ПО ВИДАМ СЕЛЬСКОХОЗЯЙСТВЕННЫХ КУЛЬТУР В ХОЗЯЙСТВАХ ВСЕХ КАТЕГОРИЙ .....	220
144. СТРУКТУРА ПОСЕВНЫХ ПЛОЩАДЕЙ ПОД УРОЖАЙ 2006 г. ПО ВИДАМ СЕЛЬСКОХОЗЯЙСТВЕННЫХ КУЛЬТУР В СЕЛЬСКОХОЗЯЙСТВЕННЫХ ОРГАНИЗАЦИЯХ.....	228
145. СТРУКТУРА ПОСЕВНЫХ ПЛОЩАДЕЙ ПОД УРОЖАЙ 2006 г. ПО ВИДАМ СЕЛЬСКОХОЗЯЙСТВЕННЫХ КУЛЬТУР В КРУПНЫХ И СРЕДНИХ СЕЛЬСКОХОЗЯЙСТВЕННЫХ ОРГАНИЗАЦИЯХ.....	234
146. СТРУКТУРА ПОСЕВНЫХ ПЛОЩАДЕЙ ПОД УРОЖАЙ 2006 г. ПО ВИДАМ СЕЛЬСКОХОЗЯЙСТВЕННЫХ КУЛЬТУР В МАЛЫХ СЕЛЬСКОХОЗЯЙСТВЕННЫХ ПРЕДПРИЯТИЯХ.....	240
147. СТРУКТУРА ПОСЕВНЫХ ПЛОЩАДЕЙ ПОД УРОЖАЙ 2006 г. ПО ВИДАМ СЕЛЬСКОХОЗЯЙСТВЕННЫХ КУЛЬТУР В КРЕСТЬЯНСКИХ (ФЕРМЕРСКИХ) ХОЗЯЙСТВАХ И У ИНДИВИДУАЛЬНЫХ ПРЕДПРИНИМАТЕЛЕЙ.....	242
148. СТРУКТУРА ПОСЕВНЫХ ПЛОЩАДЕЙ ПОД УРОЖАЙ 2006 г. ПО ВИДАМ СЕЛЬСКОХОЗЯЙСТВЕННЫХ КУЛЬТУР В ХОЗЯЙСТВАХ НАСЕЛЕНИЯ.....	245
149. СТРУКТУРА ПОСЕВНЫХ ПЛОЩАДЕЙ ПОД УРОЖАЙ 2006 г. ПО ВИДАМ СЕЛЬСКОХОЗЯЙСТВЕННЫХ КУЛЬТУР В ЛИЧНЫХ ПОДСОБНЫХ ХОЗЯЙСТВАХ.....	251
150. СТРУКТУРА ПОСЕВНЫХ ПЛОЩАДЕЙ ПОД УРОЖАЙ 2006 г. ПО ВИДАМ СЕЛЬСКОХОЗЯЙСТВЕННЫХ КУЛЬТУР В САДОВОДЧЕСКИХ НЕКОММЕРЧЕСКИХ ОБЪЕДИНЕНИЯХ ГРАЖДАН.....	258

### **ГРУППИРОВКИ ОБЪЕКТОВ ПЕРЕПИСИ ПО РАЗМЕРУ ПОСЕВНЫХ ПЛОЩАДЕЙ**

#### **ГРУППИРОВКИ СЕЛЬСКОХОЗЯЙСТВЕННЫХ ОРГАНИЗАЦИЙ ПО РАЗМЕРУ ПОСЕВНЫХ ПЛОЩАДЕЙ**

151. ГРУППИРОВКА СЕЛЬСКОХОЗЯЙСТВЕННЫХ ОРГАНИЗАЦИЙ ПО РАЗМЕРУ ОБЩЕЙ ПОСЕВНОЙ ПЛОЩАДИ ПОД УРОЖАЙ 2006 г. ....	262
152. ГРУППИРОВКА СЕЛЬСКОХОЗЯЙСТВЕННЫХ ОРГАНИЗАЦИЙ ПО РАЗМЕРУ ПОСЕВНОЙ ПЛОЩАДИ ЗЕРНОВЫХ КУЛЬТУР ПОД УРОЖАЙ 2006 г.....	274
153. ГРУППИРОВКА СЕЛЬСКОХОЗЯЙСТВЕННЫХ ОРГАНИЗАЦИЙ ПО РАЗМЕРУ ПОСЕВНОЙ ПЛОЩАДИ ПОДСОЛНЕЧНИКА НА ЗЕРНО ПОД УРОЖАЙ 2006 г.....	286

#### **ГРУППИРОВКИ КРЕСТЬЯНСКИХ (ФЕРМЕРСКИХ) ХОЗЯЙСТВ ПО РАЗМЕРУ ПОСЕВНЫХ ПЛОЩАДЕЙ**

154. ГРУППИРОВКА КРЕСТЬЯНСКИХ (ФЕРМЕРСКИХ) ХОЗЯЙСТВ И ИНДИВИДУАЛЬНЫХ ПРЕДПРИНИМАТЕЛЕЙ ПО РАЗМЕРУ ОБЩЕЙ ПОСЕВНОЙ ПЛОЩАДИ ПОД УРОЖАЙ 2006 г.....	290
155. ГРУППИРОВКА КРЕСТЬЯНСКИХ (ФЕРМЕРСКИХ) ХОЗЯЙСТВ И ИНДИВИДУАЛЬНЫХ ПРЕДПРИНИМАТЕЛЕЙ ПО РАЗМЕРУ ПОСЕВНОЙ ПЛОЩАДИ ЗЕРНОВЫХ КУЛЬТУР ПОД УРОЖАЙ 2006 г.....	302
156. ГРУППИРОВКА КРЕСТЬЯНСКИХ (ФЕРМЕРСКИХ) ХОЗЯЙСТВ И ИНДИВИДУАЛЬНЫХ ПРЕДПРИНИМАТЕЛЕЙ ПО РАЗМЕРУ ПОСЕВНОЙ ПЛОЩАДИ САХАРНОЙ СВЕКЛЫ (ФАБРИЧНОЙ) В 2006 г.....	312
157. ГРУППИРОВКА КРЕСТЬЯНСКИХ (ФЕРМЕРСКИХ) ХОЗЯЙСТВ И ИНДИВИДУАЛЬНЫХ ПРЕДПРИНИМАТЕЛЕЙ ПО РАЗМЕРУ ПОСЕВНОЙ ПЛОЩАДИ ПОДСОЛНЕЧНИКА НА ЗЕРНО ПОД УРОЖАЙ 2006 г.....	314

## СОДЕРЖАНИЕ

### ГРУППИРОВКИ ЛИЧНЫХ ПОДСОБНЫХ ХОЗЯЙСТВ ПО РАЗМЕРУ ПОСЕВНЫХ ПЛОЩАДЕЙ

158. ГРУППИРОВКА ЛИЧНЫХ ПОДСОБНЫХ ХОЗЯЙСТВ ПО РАЗМЕРУ ОБЩЕЙ ПОСЕВНОЙ ПЛОЩАДИ ПОД УРОЖАЙ 2006 г.....	318
159. ГРУППИРОВКА ЛИЧНЫХ ПОДСОБНЫХ ХОЗЯЙСТВ ПО РАЗМЕРУ ПОСЕВНОЙ ПЛОЩАДИ КАРТОФЕЛЯ ПОД УРОЖАЙ 2006 г.....	326
160. ГРУППИРОВКА ЛИЧНЫХ ПОДСОБНЫХ ХОЗЯЙСТВ ПО РАЗМЕРУ ПОСЕВНОЙ ПЛОЩАДИ ОВОЩЕЙ ПОД УРОЖАЙ 2006 г.....	334
МЕТОДОЛОГИЧЕСКИЕ ПОЯСНЕНИЯ.....	342
ДИАГРАММЫ.....	347

## ПРЕДИСЛОВИЕ

В томе 4 представлены итоги Всероссийской сельскохозяйственной переписи 2006 г. о площадях сельскохозяйственных культур и многолетних насаждений в разрезе районов Республики Калмыкия.

В сборнике содержатся данные о размерах посевных площадей сельскохозяйственных культур и многолетних плодовых насаждений в сельскохозяйственных организациях, крестьянских (фермерских) хозяйствах и у индивидуальных предпринимателей, личных подсобных и других индивидуальных хозяйствах граждан, садоводческих некоммерческих объединениях граждан.

В отдельном разделе приведены данные о размерах посевных площадей основных видов сельскохозяйственных культур, засеянных элитными семенами, и их удельном весе в общей площади соответствующих культур в сельскохозяйственных организациях, крестьянских (фермерских) хозяйствах и у индивидуальных предпринимателей.

Представлены данные об использовании площади теплиц и парников под посевы овощей в хозяйствах населения.

Помещены сведения о проведении работ по повышению плодородия почв и защите растений в сельскохозяйственных организациях, крестьянских (фермерских) хозяйствах и у индивидуальных предпринимателей.

Представлены данные о структуре посевных площадей по категориям хозяйств и по видам сельскохозяйственных культур и многолетних плодовых насаждений.

В сборнике размещены диаграммы по основным показателям, характеризующим площади сельскохозяйственных культур и многолетних насаждений в целом по Республике Калмыкия и в разрезе районов.

По мере выпуска итогов Всероссийской сельскохозяйственной переписи 2006 г. в печатных изданиях, данные будут размещаться на интернет-сайтах Росстата [www.gks.ru](http://www.gks.ru)., Калмыкиятата [www.statrk.ru](http://www.statrk.ru).

## СПИСОК СОКРАЩЕНИЙ

кг - килограмм

ц - центнер

т - тонна

га – гектар

В сборнике приняты условные обозначения:

0,0 - значение показателя меньше 0,1

В отдельных случаях незначительные расхождения между итогом и суммой данных объясняются их округлением.





# ПОСЕВНЫЕ ПЛОЩАДИ В ХОЗЯЙСТВАХ ВСЕХ КАТЕГОРИЙ

## 1. ОБЩАЯ ПОСЕВНАЯ ПЛОЩАДЬ СЕЛЬСКОХОЗЯЙСТВЕННЫХ КУЛЬТУР

(гектаров)

	Хозяйства всех категорий	сельскохо- зяйственные организации	в том числе	
			крупные и средние организации	малые предприятия
<b>Республика Калмыкия</b>	<b>282276.1</b>	<b>187100.5</b>	<b>169612.5</b>	<b>13302.0</b>
Городовиковский район	62670.8	31904.0	30380.0	581.0
Ики-Бурульский район	5396.4	3290.0	3290.0	
Кетченеровский район	8577.3	6607.0	6607.0	
Лаганский район	66.0	5.0	5.0	
Малодербетовский район	19437.4	9861.1	9577.1	
Октябрьский район	12974.2	12715.5	11754.5	20.0
Приютненский район	18032.7	14533.0	12887.0	1646.0
Сарпинский район	69800.8	57695.0	53078.0	4316.0
Целинный район	25262.5	7934.0	7380.0	100.0
Черноземельский район	1542.3	1337.0	1152.0	185.0
Юстинский район	225.5	147.9	147.9	
Яшалтинский район	55377.7	40154.0	32644.0	6454.0
Яшкульский район	1229.3	783.0	710.0	
г.Элиста	1683.3	134.0		

## ПОД УРОЖАЙ 2006 г. В ХОЗЯЙСТВАХ ВСЕХ КАТЕГОРИЙ

В ТОМ ЧИСЛЕ				
подсобные хозяйства несельскохозяйственных организаций	крестьянские (фермерские) хозяйства и индивидуальные предприниматели	в том числе		хозяйства населения
		крестьянские (фермерские) хозяйства	индивидуальные предприниматели	
4186.0	91492.7	91492.7		3682.9
943.0	29839.9	29839.9		926.9
	2106.0	2106.0		0.4
	1939.0	1939.0		31.3
				61.0
284.0	9331.0	9331.0		245.3
941.0	242.5	242.5		16.2
	3487.0	3487.0		12.7
301.0	11804.0	11804.0		301.8
454.0	17303.9	17303.9		24.6
	205.0	205.0		0.3
	18.0	18.0		59.6
1056.0	13255.4	13255.4		1968.3
73.0	446.0	446.0		0.3
134.0	1515.0	1515.0		34.3



## 2. ПОСЕВНЫЕ ПЛОЩАДИ ЗЕРНОВЫХ И ЗЕРНОБОБОВЫХ КУЛЬТУР

(гектаров)

	Хозяйства всех категорий	сельскохо- зяйственные организации	в том числе	
			крупные и средние организации	малые предприятия
Городовиковский район	26542,9	18774.0	17679.0	551.0
Ики-Бурульский район	4278.0	2790.0	2790.0	
Кетченеровский район	6317.0	4381.0	4381.0	
Лаганский район	0.0			
Малодербетовский район	17987.0	9562.0	9278.0	
Октябрьский район	10109.0	9929.0	9197.0	
Приютненский район	13117.0	10409.0	8893.0	1516.0
Сарпинский район	58220.0	46847.0	45490.0	1117.0
Целинный район	20686.0	5010.0	4550.0	100.0
Черноземельский район	180.0	180.0	180.0	
Яшалтинский район	41581,9	30876.0	24962.0	4878.0
Яшкульский район	150.0	90.0	90.0	
г. Элиста	1619.0	134.0		

## ПОД УРОЖАЙ 2006 г. В ХОЗЯЙСТВАХ ВСЕХ КАТЕГОРИЙ

В ТОМ ЧИСЛЕ				
подсобные хозяйства несельскохозяйственных организаций	крестьянские (фермерские) хозяйства и индивидуальные предприниматели	В ТОМ ЧИСЛЕ		хозяйства населения
		крестьянские (фермерские) хозяйства	индивидуальные предприниматели	
3330.0	60957,1	60957,1		848,7
544.0	7760,1	7760,1		8,8
	1488.0	1488.0		
	1936.0	1936.0		0.0
284.0	8425.0	8425.0		0.0
732.0	180.0	180.0		
	2708.0	2708.0		
240.0	11373.0	11373.0		0.0
360.0	15676.0	15676.0		0.0
1036.0	9866.0	9866.0		839,9
	60.0	60.0		
134.0	1485.0	1485.0		0.0

## 3. ПОСЕВНЫЕ ПЛОЩАДИ ПШЕНИЦЫ

(гектаров)

	Хозяйства всех категорий	сельскохо- зяйственные организации	в том числе	
			крупные и средние организации	малые предприятия
Городовиковский район	13159.0	11170.0	10884.0	28.0
Ики-Бурульский район	1505.0	910.0	910.0	
Кетченеровский район	2536.0	1755.0	1755.0	
Малодербетовский район	10773.0	5234.0	5024.0	
Октябрьский район	3076.0	3036.0	2776.0	
Приютненский район	9494.0	8279.0	7463.0	816.0
Сарпинский район	36899.0	27976.0	27167.0	689.0
Целинный район	11370.0	1824.0	1564.0	100.0
Черноземельский район	180.0	180.0	180.0	
Яшалтинский район	33051.5	25684.0	20658.0	4144.0
г.Элиста	800.0	100.0		

## ПОД УРОЖАЙ 2006 г. В ХОЗЯЙСТВАХ ВСЕХ КАТЕГОРИЙ

В том числе				
подсобные хозяйства несельскохозяйственных организаций	крестьянские (фермерские) хозяйства и индивидуальные предприниматели	в том числе		хозяйства населения
		крестьянские (фермерские) хозяйства	индивидуальные предприниматели	
1990.0	36075.0	36075.0		620.5
258.0	1989.0	1989.0		
	595.0	595.0		
	781.0	781.0		
210.0	5539.0	5539.0		
260.0	40.0	40.0		
	1215.0	1215.0		
120.0	8923.0	8923.0		
160.0	9546.0	9546.0		
882.0	6747.0	6747.0		620.5
100.0	700.0	700.0		

## 4. ПОСЕВНЫЕ ПЛОЩАДИ РЖИ ПОД УРОЖАЙ 2006 г.

(гектаров)

	Хозяйства всех категорий	сельскохозяйственные организации		
		сельскохозяйственные организации	в том числе	
			крупные и средние организации	малые предприятия
<b>Республика Калмыкия</b>	<b>6299.0</b>	<b>3330.0</b>	<b>3260.0</b>	<b>70.0</b>
Городовиковский район	10.0	10.0	10.0	
Ики-Бурульский район	460.0	330.0	330.0	
Кетченеровский район	856.0	606.0	606.0	
Малодербетовский район	622.0	622.0	622.0	
Приютненский район	170.0	130.0	60.0	70.0
Сарпинский район	1336.0	1336.0	1336.0	
Целинный район	2299.0	198.0	198.0	
Яшалтинский район	413.0	98.0	98.0	
г. Элиста	133.0			

## В ХОЗЯЙСТВАХ ВСЕХ КАТЕГОРИЙ

В том числе

подсобные хозяйства несельскохозяйственных организаций	крестьянские (фермерские) хозяйства и индивидуальные предприниматели	в том числе		хозяйства населения
		крестьянские (фермерские) хозяйства	индивидуальные предприниматели	
	2969.0	2969.0		
	130.0	130.0		
	250.0	250.0		
	40.0	40.0		
	2101.0	2101.0		
	315.0	315.0		
	133.0	133.0		

## 5. ПОСЕВНЫЕ ПЛОЩАДИ ЯЧМЕНЯ ПОД УРОЖАЙ

(гектаров)

	Хозяйства всех категорий	сельскохозяйственные организации	в том числе	
			крупные и средние организации	малые предприятия
Городовиковский район	12429.2	6726.0	6062.0	410.0
Ики-Бурульский район	2313.0	1550.0	1550.0	
Кетченеровский район	2925.0	2020.0	2020.0	
Малодербетовский район	6592.0	3706.0	3632.0	
Октябрьский район	1490.0	1470.0	1376.0	
Приютненский район	3373.0	2000.0	1370.0	630.0
Сарпинский район	19985.0	17535.0	16987.0	428.0
Целинный район	6797.0	2878.0	2678.0	
Яшалтинский район	6342.6	4247.0	3359.0	734.0
Яшкульский район	150.0	90.0	90.0	
г. Элиста	686.0	34.0		

## 2006 г. В ХОЗЯЙСТВАХ ВСЕХ КАТЕГОРИЙ

В том числе				
подсобные хозяйства несельскохозяйственных организаций	крестьянские (фермерские) хозяйства и индивидуальные предприниматели	В том числе		хозяйства населения
		крестьянские (фермерские) хозяйства	индивидуальные предприниматели	
930.0	20607.1	20607.1		219.7
254.0	5695.1	5695.1		8.1
	763.0	763.0		
	905.0	905.0		
74.0	2886.0	2886.0		
94.0	20.0	20.0		
	1373.0	1373.0		
120.0	2450.0	2450.0		0.0
200.0	3919.0	3919.0		
154.0	1884.0	1884.0		211.6
	60.0	60.0		
34.0	652.0	652.0		



## 6. ПОСЕВНЫЕ ПЛОЩАДИ ОВСА ПОД УРОЖАЙ

(гектаров)

	Хозяйства всех категорий	в том числе		
		сельскохо- зяйственные организации	в том числе	
			крупные и средние организации	малые предприятия
<b>Республика Калмыкия</b>	<b>350.0</b>	<b>350.0</b>	<b>350.0</b>	
Городовиковский район	91.0	91.0	91.0	
Целинный район	110.0	110.0	110.0	
Яшалтинский район	149.0	149.0	149.0	

## 7. ПОСЕВНЫЕ ПЛОЩАДИ КУКУРУЗЫ НА ЗЕРНО

(гектаров)

	Хозяйства всех категорий	в том числе		
		сельскохо- зяйственные организации	в том числе	
			крупные и средние организации	малые предприятия
<b>Республика Калмыкия</b>	<b>165.9</b>	<b>110.0</b>	<b>110.0</b>	
Городовиковский район	165.7	110.0	110.0	
Лаганский район	0.0			
Малодербетовский район	0.0			
Сарпинский район	0.0			
Целинный район	0.0			
Яшалтинский район	0.2			
г. Элиста	0.0			

## 2006 г. В ХОЗЯЙСТВАХ ВСЕХ КАТЕГОРИЙ

В том числе				
подсобные хозяйства несельскохозяйственных организаций	крестьянские (фермерские) хозяйства и индивидуальные предприниматели	в том числе		хозяйства населения
		крестьянские (фермерские) хозяйства	индивидуальные предприниматели	

## ПОД УРОЖАЙ 2006 г. В ХОЗЯЙСТВАХ ВСЕХ КАТЕГОРИЙ

В том числе				
подсобные хозяйства несельскохозяйственных организаций	крестьянские (фермерские) хозяйства и индивидуальные предприниматели	в том числе		хозяйства населения
		крестьянские (фермерские) хозяйства	индивидуальные предприниматели	
	55.0	55.0		0.9
	55.0	55.0		0.7
				0.0
				0.0
				0.0
				0.0
				0.2
				0.0

## 8. ПОСЕВНЫЕ ПЛОЩАДИ ПРОСА ПОД УРОЖАЙ

(гектаров)

	Хозяйства всех категорий			
		сельскохо- зяйственные организации	в том числе	
			крупные и средние организации	малые предприятия
<b>Республика Калмыкия</b>	<b>1938.0</b>	<b>928.0</b>	<b>815.0</b>	<b>113.0</b>
Городовиковский район	242.0	232.0	119.0	113.0
Октябрьский район	45.0	45.0	45.0	
Приютненский район	80.0			
Яшалтинский район	1571.0	651.0	651.0	

## 9. ПОСЕВНЫЕ ПЛОЩАДИ ГРЕЧИХИ ПОД УРОЖАЙ

(гектаров)

	Хозяйства всех категорий			
		сельскохо- зяйственные организации	в том числе	
			крупные и средние организации	малые предприятия
<b>Республика Калмыкия</b>	<b>67.0</b>	<b>67.0</b>	<b>67.0</b>	
Городовиковский район	37.0	37.0	37.0	
Яшалтинский район	30.0	30.0	30.0	

## 2006 г. В ХОЗЯЙСТВАХ ВСЕХ КАТЕГОРИЙ

В том числе				
подсобные хозяйства несельскохозяйственных организаций	крестьянские (фермерские) хозяйства и индивидуальные предприниматели	В том числе		хозяйства населения
		крестьянские (фермерские) хозяйства	индивидуальные предприниматели	
	1010.0	1010.0		0.0
	10.0	10.0		
	80.0	80.0		
	920.0	920.0		0.0

## 2006 г. В ХОЗЯЙСТВАХ ВСЕХ КАТЕГОРИЙ

В том числе				
подсобные хозяйства несельскохозяйственных организаций	крестьянские (фермерские) хозяйства и индивидуальные предприниматели	В том числе		хозяйства населения
		крестьянские (фермерские) хозяйства	индивидуальные предприниматели	

## 10. ПОСЕВНЫЕ ПЛОЩАДИ РИСА ПОД УРОЖАЙ

(гектаров)

	Хозяйства всех категорий	в том числе		
		сельскохозяйственные организации	в том числе	
			крупные и средние организации	малые предприятия
<b>Республика Калмыкия</b>	<b>5498.0</b>	<b>5378.0</b>	<b>5000.0</b>	
Октябрьский район	5498.0	5378.0	5000.0	

## 11. ПОСЕВНЫЕ ПЛОЩАДИ СОРГО ПОД УРОЖАЙ

(гектаров)

	Хозяйства всех категорий	в том числе		
		сельскохозяйственные организации	в том числе	
			крупные и средние организации	малые предприятия
<b>Республика Калмыкия</b>	<b>160.5</b>	<b>32.0</b>		
Городовиковский район	43.0	32.0		
Малодербетовский район	0.0			
Целинный район	110.0			
Яшалтинский район	7.5			

## 12. ПОСЕВНЫЕ ПЛОЩАДИ ТРИТИКАЛЕ ПОД УРОЖАЙ

(гектаров)

	Хозяйства всех категорий	в том числе		
		сельскохозяйственные организации	в том числе	
			крупные и средние организации	малые предприятия
<b>Республика Калмыкия</b>	<b>17.0</b>	<b>17.0</b>	<b>17.0</b>	
Яшалтинский район	17.0	17.0	17.0	

## 2006 г. В ХОЗЯЙСТВАХ ВСЕХ КАТЕГОРИЙ

В том числе				
подсобные хозяйства несельскохозяйственных организаций	крестьянские (фермерские) хозяйства и индивидуальные предприниматели	В том числе		хозяйства населения
		крестьянские (фермерские) хозяйства	индивидуальные предприниматели	
378.0	120.0	120.0		
378.0	120.0	120.0		

## 2006 г. В ХОЗЯЙСТВАХ ВСЕХ КАТЕГОРИЙ

В том числе				
подсобные хозяйства несельскохозяйственных организаций	крестьянские (фермерские) хозяйства и индивидуальные предприниматели	В том числе		хозяйства населения
		крестьянские (фермерские) хозяйства	индивидуальные предприниматели	
32.0	121.0	121.0		7.5
32.0	11.0	11.0		0.0
	110.0	110.0		0.0
				7.5

## 2006 г. В ХОЗЯЙСТВАХ ВСЕХ КАТЕГОРИЙ

В том числе				
Подсобные Хозяйства несельскохозяйственных организаций	крестьянские (фермерские) хозяйства и индивидуальные предприниматели	В том числе		хозяйства населения
		крестьянские (фермерские) хозяйства	индивидуальные предприниматели	

## 13. ПОСЕВНЫЕ ПЛОЩАДИ ЗЕРНОБОБОВЫХ КУЛЬТУР ПОД

(гектаров)

	<b>Всего</b>			
	<b>Хозяйства всех категорий</b>	<b>в том числе</b>		
		<b>сельскохозяйственные организации</b>	<b>в том числе</b>	
			<b>крупные и средние организации</b>	<b>малые предприятия</b>
<b>Республика Калмыкия</b>	<b>366.0</b>	<b>366.0</b>	<b>366.0</b>	
Городовиковский район	366.0	366.0	366.0	

	<b>из них горох</b>			
	<b>Хозяйства всех категорий</b>	<b>в том числе</b>		
		<b>сельскохозяйственные организации</b>	<b>в том числе</b>	
			<b>крупные и средние организации</b>	<b>малые предприятия</b>
<b>Республика Калмыкия</b>	<b>366.0</b>	<b>366.0</b>	<b>366.0</b>	
Городовиковский район	366.0	366.0	366.0	

## УРОЖАЙ 2006 г. В ХОЗЯЙСТВАХ ВСЕХ КАТЕГОРИЙ

подсобные хозяйства несельскохозяйственных организаций	крестьянские (фермерские) хозяйства и индивидуальные предприниматели	в том числе		хозяйства населения
		крестьянские (фермерские) хозяйства	индивидуальные предприниматели	

продолжение табл.13

подсобные хозяйства несельскохозяйственных организаций	крестьянские (фермерские) хозяйства и индивидуальные предприниматели	в том числе		хозяйства населения
		крестьянские (фермерские) хозяйства	индивидуальные предприниматели	



**14. ПОСЕВНЫЕ ПЛОЩАДИ ТЕХНИЧЕСКИХ КУЛЬТУР ПОД**  
(гектаров)

	Хозяйства всех категорий	сельскохо- зяйственные организации	в том числе	
			крупные и средние организации	малые предприятия
Городовиковский район	31816.2	9247.0	8818.0	30.0
Кетченеровский район	0.0			
Лаганский район	0.0			
Малодербетовский район	360.0			
Октябрьский район	1931.0	1891.0	1783.0	
Приютненский район	870.0	800.0	800.0	
Сарпинский район	3193.0	3193.0		3193.0
Целинный район	3.0			
Яшалтинский район	8395.5	4618.0	3042.0	1576.0
г. Элиста	0.0			

**15. ПОСЕВНЫЕ ПЛОЩАДИ САХАРНОЙ СВЕКЛЫ (ФАБРИЧНОЙ) ПОД**  
(гектаров)

	Хозяйства всех категорий	сельскохо- зяйственные организации	в том числе	
			крупные и средние организации	малые предприятия
Городовиковский район	38.0			

## УРОЖАЙ 2006 г. В ХОЗЯЙСТВАХ ВСЕХ КАТЕГОРИЙ

В том числе				
подсобные хозяйства несельскохозяйственных организаций	крестьянские (фермерские) хозяйства и индивидуальные предприниматели	В том числе		хозяйства населения
		крестьянские (фермерские) хозяйства	индивидуальные предприниматели	
507.0	25647.8	25647.8		1171.9
399.0	21991.8	21991.8		577.4
				0.0
	360.0	360.0		0.0
108.0	40.0	40.0		
	70.0	70.0		
				0.0
	3.0	3.0		0.0
	3183.0	3183.0		594.5
				0.0

## УРОЖАЙ 2006 г. В ХОЗЯЙСТВАХ ВСЕХ КАТЕГОРИЙ

В том числе				
подсобные хозяйства несельскохозяйственных организаций	крестьянские (фермерские) хозяйства и индивидуальные предприниматели	В том числе		хозяйства населения
		крестьянские (фермерские) хозяйства	индивидуальные предприниматели	
	38.0	38.0		
	38.0	38.0		

## 16. ПОСЕВНЫЕ ПЛОЩАДИ ПОДСОЛНЕЧНИКА НА ЗЕРНО ПОД

(гектаров)

	Хозяйства всех категорий	в том числе		
		сельскохозяйственные организации	в том числе	
			крупные и средние организации	малые предприятия
<b>Республика Калмыкия</b>	<b>40057.7</b>	<b>13746.0</b>	<b>11741.0</b>	<b>1606.0</b>
Городовиковский район	31659.2	9128.0	8699.0	30.0
Лаганский район	0.0			
Сарпинский район	0.0			
Целинный район	3.0			
Яшалтинский район	8395.5	4618.0	3042.0	1576.0
г. Элиста	0.0			

## 17. ПОСЕВНЫЕ ПЛОЩАДИ ЛЬНА-КУДРЯША (МАСЛИЧНОГО)

(гектаров)

	Хозяйства всех категорий	в том числе		
		сельскохозяйственные организации	в том числе	
			крупные и средние организации	малые предприятия
<b>Республика Калмыкия</b>	<b>275.0</b>	<b>275.0</b>		<b>275.0</b>
Сарпинский район	275.0	275.0		275.0

## УРОЖАЙ 2006 г. В ХОЗЯЙСТВАХ ВСЕХ КАТЕГОРИЙ

подсобные хозяйства несельскохозяйственных организаций	крестьянские (фермерские) хозяйства и индивидуальные предприниматели	в том числе		хозяйства населения
		крестьянские (фермерские) хозяйства	индивидуальные предприниматели	
399.0	25139.8	25139.8		1171.9
399.0	21953.8	21953.8		577.4
				0.0
				0.0
	3.0	3.0		0.0
	3183.0	3183.0		594.5
				0.0

## ПОД УРОЖАЙ 2006 г. В ХОЗЯЙСТВАХ ВСЕХ КАТЕГОРИЙ

подсобные хозяйства несельскохозяйственных организаций	крестьянские (фермерские) хозяйства и индивидуальные предприниматели	в том числе		хозяйства населения
		крестьянские (фермерские) хозяйства	индивидуальные предприниматели	

## 18. ПОСЕВНЫЕ ПЛОЩАДИ СОИ ПОД УРОЖАЙ

(гектаров)

	Хозяйства всех категорий			
		сельскохо- зяйственные организации	в том числе	
			крупные и средние организации	малые предприятия
<b>Республика Калмыкия</b>	<b>60.0</b>	<b>60.0</b>	<b>60.0</b>	
Городовиковский район	60.0	60.0	60.0	

## 19. ПОСЕВНЫЕ ПЛОЩАДИ РАПСА ПОД УРОЖАЙ

(гектаров)

	Хозяйства всех категорий			
		сельскохо- зяйственные организации	в том числе	
			крупные и средние организации	малые предприятия
<b>Республика Калмыкия</b>	<b>59.0</b>	<b>59.0</b>	<b>59.0</b>	
Городовиковский район	59.0	59.0	59.0	

## 2006 г. В ХОЗЯЙСТВАХ ВСЕХ КАТЕГОРИЙ

В том числе				хозяйства населения
подсобные хозяйства несельскохозяйственных организаций	крестьянские (фермерские) хозяйства и индивидуальные предприниматели	в том числе		
		крестьянские (фермерские) хозяйства	индивидуальные предприниматели	

## 2006 г. В ХОЗЯЙСТВАХ ВСЕХ КАТЕГОРИЙ

В том числе				хозяйства населения
подсобные хозяйства несельскохозяйственных организаций	крестьянские (фермерские) хозяйства и индивидуальные предприниматели	в том числе		
		крестьянские (фермерские) хозяйства	индивидуальные предприниматели	

## 20. ПОСЕВНЫЕ ПЛОЩАДИ ГОРЧИЦЫ ПОД

(гектаров)

	Хозяйства всех категорий			
		сельскохо- зяйственные организации	в том числе	
			крупные и средние организации	малые предприятия
<b>Республика Калмыкия</b>	<b>4959.0</b>	<b>4489.0</b>	<b>2583.0</b>	<b>1806.0</b>
Малодербетовский район	360.0			
Октябрьский район	1923.0	1883.0	1783.0	
Приютненский район	870.0	800.0	800.0	
Сарпинский район	1806.0	1806.0		1806.0

## 21. ПОСЕВНЫЕ ПЛОЩАДИ РЫЖИКА ПОД

(гектаров)

	Хозяйства всех категорий			
		сельскохо- зяйственные организации	в том числе	
			крупные и средние организации	малые предприятия
<b>Республика Калмыкия</b>	<b>1120.0</b>	<b>1120.0</b>		<b>1112.0</b>
Октябрьский район	8.0	8.0		
Сарпинский район	1112.0	1112.0		1112.0

## УРОЖАЙ 2006 г. В ХОЗЯЙСТВАХ ВСЕХ КАТЕГОРИЙ

В том числе				
подсобные хозяйства несельскохозяйственных организаций	крестьянские (фермерские) хозяйства и индивидуальные предприниматели	в том числе		хозяйства населения
		крестьянские (фермерские) хозяйства	индивидуальные предприниматели	
100.0	470.0	470.0		
	360.0	360.0		
100.0	40.0	40.0		
	70.0	70.0		

## УРОЖАЙ 2006 г. В ХОЗЯЙСТВАХ ВСЕХ КАТЕГОРИЙ

В том числе				
подсобные хозяйства несельскохозяйственных организаций	крестьянские (фермерские) хозяйства и индивидуальные предприниматели	в том числе		хозяйства населения
		крестьянские (фермерские) хозяйства	индивидуальные предприниматели	
8.0				
8.0				



## 22. ПОСЕВНЫЕ ПЛОЩАДИ КАРТОФЕЛЯ ПОД УРОЖАЙ

(гектаров)

	Хозяйства всех категорий	в том числе		
		сельскохозяйственные организации	в том числе	
			крупные и средние организации	малые предприятия
<b>Республика Калмыкия</b>	<b>901.3</b>	<b>14.2</b>	<b>7.2</b>	<b>6.0</b>
Городовиковский район	121.6			
Ики-Бурульский район	4.0			
Кетченеровский район	15.1			
Лаганский район	32.7	5.0	5.0	
Малодербетовский район	146.3	1.7	1.7	
Октябрьский район	3.7	2.0		1.0
Приютненский район	0.1			
Сарпинский район	197.3			
Целинный район	6.1			
Черноземельский район	5.5	5.5	0.5	5.0
Юстинский район	36.3			
Яшалтинский район	327.0			
Яшкульский район	1.0			
г. Элиста	4.5			

## 2006 г. В ХОЗЯЙСТВАХ ВСЕХ КАТЕГОРИЙ

В том числе				
подсобные хозяйства несельскохозяйственных организаций	крестьянские (фермерские) хозяйства и индивидуальные предприниматели	в том числе		хозяйства населения
		крестьянские (фермерские) хозяйства	индивидуальные предприниматели	
1.0	37.8	37.8		849.3
	4.0	4.0		117.6
	4.0	4.0		0.0
				15.1
				27.7
				144.6
1.0	0.3	0.3		1.4
				0.1
				197.3
				6.1
				0.0
				36.3
	28.5	28.5		298.5
	1.0	1.0		0.0
				4.5

## 23. ПОСЕВНЫЕ ПЛОЩАДИ ОВОЩНЫХ И БАХЧЕВЫХ КУЛЬТУР

(гектаров)

	Хозяйства всех категорий	сельскохозяйственные организации		
		сельскохозяйственные организации	в том числе	
			крупные и средние организации	малые предприятия
<b>Республика Калмыкия</b>	<b>2589.7</b>	<b>629.3</b>	<b>388.3</b>	<b>205.0</b>
Городовиковский район	256.2	25.0	25.0	
Ики-Бурульский район	501.4			
Кетченеровский район	19.3			
Лаганский район	33.2			
Малодербетовский район	129.0	10.4	10.4	
Октябрьский район	313.4	276.5	247.5	19.0
Приютненский район	12.6			
Сарпинский район	112.5	7.0		6.0
Целинный район	42.4			
Черноземельский район	396.7	191.5	11.5	180.0
Юстинский район	69.2	27.9	27.9	
Яшалтинский район	373.8	36.0	16.0	
Яшкульский район	300.3	55.0	50.0	
г. Элиста	29.7			

## ПОД УРОЖАЙ 2006 г. В ХОЗЯЙСТВАХ ВСЕХ КАТЕГОРИЙ

в том числе				
подсобные хозяйства несельскохозяйственных организаций	крестьянские (фермерские) хозяйства и индивидуальные предприниматели	в том числе		хозяйства населения
		крестьянские (фермерские) хозяйства	индивидуальные предприниматели	
36.0	1212.0	1212.0		748.4
	40.0	40.0		191.2
	501.0	501.0		0.4
	3.0	3.0		16.3
				33.2
	18.0	18.0		100.6
10.0	22.2	22.2		14.7
				12.6
1.0	1.0	1.0		104.5
	23.9	23.9		18.5
	205.0	205.0		0.2
	18.0	18.0		23.3
20.0	134.9	134.9		202.9
5.0	245.0	245.0		0.3
				29.7

## 24. ПОСЕВНЫЕ ПЛОЩАДИ ОВОЩЕЙ ОТКРЫТОГО ГРУНТА

(гектаров)

	Хозяйства всех категорий	в том числе		
		сельскохозяйственные организации	в том числе	
			крупные и средние организации	малые предприятия
<b>Республика Калмыкия</b>	<b>1449.5</b>	<b>199.6</b>	<b>167.6</b>	<b>5.0</b>
Городовиковский район	219.7	22.0	22.0	
Ики-Бурульский район	141.4			
Кетченеровский район	19.3			
Лаганский район	32.8			
Малодербетовский район	126.2	7.7	7.7	
Октябрьский район	77.9	69.0	63.0	5.0
Приютненский район	12.6			
Сарпинский район	105.4	1.0		
Целинный район	25.9			
Черноземельский район	35.2	6.0	6.0	
Юстинский район	28.2	18.9	18.9	
Яшалтинский район	315.0	20.0		
Яшкульский район	280.3	55.0	50.0	
г. Элиста	29.7			

## ПОД УРОЖАЙ 2006 г. В ХОЗЯЙСТВАХ ВСЕХ КАТЕГОРИЙ

подсобные хозяйства несельскохозяйственных организаций	крестьянские (фермерские) хозяйства и индивидуальные предприниматели	в том числе		хозяйства населения
		крестьянские (фермерские) хозяйства	индивидуальные предприниматели	
27.0	562.5	562.5		687.4
	27.0	27.0		170.7
	141.0	141.0		0.4
	3.0	3.0		16.3
				32.8
	18.0	18.0		100.5
1.0	4.2	4.2		4.7
				12.6
1.0				104.4
	7.4	7.4		18.5
	29.0	29.0		0.2
	7.0	7.0		2.3
20.0	100.9	100.9		194.1
5.0	225.0	225.0		0.3
				29.7

**25. ПОСЕВНЫЕ ПЛОЩАДИ КАПУСТЫ ВСЕХ ВИДОВ  
(гектаров)**

	Хозяйства всех категорий	в том числе		
		сельскохозяйственные организации	в том числе	
			крупные и средние организации	малые предприятия
<b>Республика Калмыкия</b>	<b>183.3</b>	<b>42.3</b>	<b>37.3</b>	
Городовиковский район	20.6	7.0	7.0	
Ики-Бурульский район	19.0			
Кетченеровский район	4.3			
Лаганский район	2.5			
Малодербетовский район	10.1	0.3	0.3	
Октябрьский район	1.1			
Приютненский район	0.0			
Сарпинский район	12.9			
Целинный район	0.7			
Черноземельский район	1.0			
Юстинский район	0.1			
Яшалтинский район	39.3	3.0		
Яшкульский район	70.0	32.0	30.0	
г. Элиста	1.7			

## ПОД УРОЖАЙ 2006 г. В ХОЗЯЙСТВАХ ВСЕХ КАТЕГОРИЙ

в том числе				
подсобные хозяйства несельскохозяйственных организаций	крестьянские (фермерские) хозяйства и индивидуальные предприниматели	в том числе		хозяйства населения
		крестьянские (фермерские) хозяйства	индивидуальные предприниматели	
5.0	80.1	80.1		60.9
	2.0	2.0		11.6
	19.0	19.0		0.0
	3.0	3.0		1.3
				2.5
				9.8
	0.8	0.8		0.3
				0.0
				12.9
				0.7
	1.0	1.0		0.0
				0.1
3.0	16.3	16.3		20.0
2.0	38.0	38.0		0.0
				1.7



**26. ПОСЕВНЫЕ ПЛОЩАДИ ОГУРЦОВ  
(гектаров)**

	Хозяйства всех категорий	сельскохозяйственные организации		
			в том числе	
			крупные и средние организации	малые предприятия
<b>Республика Калмыкия</b>	162.0	4.6	4.1	
Городовиковский район	30.5	3.0	3.0	
Ики-Бурульский район	7.1			
Кетченеровский район	4.5			
Лаганский район	6.1			
Малодербетовский район	17.0	0.1	0.1	
Октябрьский район	1.4			
Приютненский район	2.9			
Сарпинский район	18.3	0.5		
Целинный район	6.3			
Черноземельский район	3.0	0.5	0.5	
Юстинский район	0.5			
Яшалтинский район	50.4			
Яшкульский район	7.1	0.5	0.5	
г. Элиста	6.9			

## ПОД УРОЖАЙ 2006 г. В ХОЗЯЙСТВАХ ВСЕХ КАТЕГОРИЙ

в том числе				
подсобные хозяйства несельскохозяйственных организаций	крестьянские (фермерские) хозяйства и индивидуальные предприниматели	в том числе		хозяйства населения
		крестьянские (фермерские) хозяйства	индивидуальные предприниматели	
0.5	34.8	34.8		122.6
	2.5	2.5		25.0
	7.0	7.0		0.1
				4.5
				6.1
				16.9
	0.5	0.5		0.9
				2.9
0.5				17.8
	1.5	1.5		4.8
	2.5	2.5		0.0
				0.5
	14.3	14.3		36.1
	6.5	6.5		0.1
				6.9

**27. ПОСЕВНЫЕ ПЛОЩАДИ ПОМИДОРОВ  
(гектаров)**

	Хозяйства всех категорий	в том числе		
		сельскохо- зяйственные организации	в том числе	
			крупные и средние организации	малые предприятия
<b>Республика Калмыкия</b>	<b>405.3</b>	<b>48.7</b>	<b>41.2</b>	
Городовиковский район	54.1	3.5	3.5	
Ики-Бурульский район	23.1			
Кетченеровский район	6.0			
Лаганский район	11.5			
Малодербетовский район	40.7	1.3	1.3	
Октябрьский район	13.7	9.0	8.0	
Приютненский район	3.6			
Сарпинский район	44.1	0.5		
Целинный район	7.3			
Черноземельский район	10.1	0.5	0.5	
Юстинский район	20.8	12.9	12.9	
Яшалтинский район	99.5	6.0		
Яшкульский район	60.1	15.0	15.0	
г. Элиста	10.6			

## ПОД УРОЖАЙ 2006 г. В ХОЗЯЙСТВАХ ВСЕХ КАТЕГОРИЙ

подсобные хозяйства несельскохозяйственных организаций	крестьянские (фермерские) хозяйства и индивидуальные предприниматели	в том числе		хозяйства населения
		крестьянские (фермерские) хозяйства	индивидуальные предприниматели	
7.5	124.2	124.2		232.4
	3.5	3.5		47.1
	23.0	23.0		0.1
				6.0
				11.5
	3.0	3.0		36.4
1.0	2.9	2.9		1.8
				3.6
0.5				43.6
	1.0	1.0		6.3
	9.5	9.5		0.1
	7.0	7.0		0.9
6.0	29.3	29.3		64.2
	45.0	45.0		0.1
				10.6

**28. ПОСЕВНЫЕ ПЛОЩАДИ СВЕКЛЫ СТОЛОВОЙ  
(гектаров)**

	Хозяйства всех категорий	в том числе		
		сельскохо- зяйственные организации	в том числе	
			крупные и средние организации	малые предприятия
<b>Республика Калмыкия</b>	<b>48.0</b>	<b>5.0</b>	<b>2.0</b>	
Городовиковский район	7.7	1.0	1.0	
Ики-Бурульский район	1.0			
Кетченеровский район	0.6			
Лаганский район	1.3			
Малодербетовский район	3.3			
Октябрьский район	0.2			
Приютненский район	0.7			
Сарпинский район	4.1			
Целинный район	0.9			
Черноземельский район	0.0			
Юстинский район	0.1			
Яшалтинский район	17.1	3.0		
Яшкульский район	9.0	1.0	1.0	
г. Элиста	1.8			

## ПОД УРОЖАЙ 2006 г. В ХОЗЯЙСТВАХ ВСЕХ КАТЕГОРИЙ

подсобные хозяйства несельскохозяйственных организаций	крестьянские (фермерские) хозяйства и индивидуальные предприниматели	в том числе		хозяйства населения
		крестьянские (фермерские) хозяйства	индивидуальные предприниматели	
3.0	17.0	17.0		26.0
	0.5	0.5		6.2
	1.0	1.0		0.0
				0.6
				1.3
				3.3
				0.2
				0.7
				4.1
				0.9
				0.0
				0.1
3.0	7.5	7.5		6.6
	8.0	8.0		0.0
				1.8

**29. ПОСЕВНЫЕ ПЛОЩАДИ МОРКОВИ СТОЛОВОЙ**  
(гектаров)

	Хозяйства всех категорий	сельскохозяйственные организации		
			в том числе	
			крупные и средние организации	малые предприятия
<b>Республика Калмыкия</b>	<b>66.5</b>	<b>8.5</b>	<b>2.5</b>	
Городовиковский район	14.7	2.0	2.0	
Ики-Бурульский район	2.0			
Кетченеровский район	0.8			
Лаганский район	1.9			
Малодербетовский район	6.4			
Октябрьский район	0.2			
Приютненский район	1.5			
Сарпинский район	5.0			
Целинный район	1.0			
Черноземельский район	2.0			
Юстинский район	0.2			
Яшалтинский район	21.4	3.0		
Яшкульский район	7.5	3.5	0.5	
г. Элиста	1.8			

## ПОД УРОЖАЙ 2006 г. В ХОЗЯЙСТВАХ ВСЕХ КАТЕГОРИЙ

В том числе				
подсобные хозяйства несельскохозяйственных организаций	крестьянские (фермерские) хозяйства и индивидуальные предприниматели	в том числе		хозяйства населения
		крестьянские (фермерские) хозяйства	индивидуальные предприниматели	
6.0	21.0	21.0		37.0
	3.5	3.5		9.2
	2.0	2.0		0.0
				0.8
				1.9
				6.4
				0.2
				1.5
				5.0
				1.0
	2.0	2.0		0.0
				0.2
3.0	9.5	9.5		8.9
3.0	4.0	4.0		0.0
				1.8



30. ПОСЕВНЫЕ ПЛОЩАДИ ЛУКА РЕПЧАТОГО  
(гектаров)

	Хозяйства всех категорий	в том числе		
		сельскохозяйственные организации	в том числе	
			крупные и средние организации	малые предприятия
<b>Республика Калмыкия</b>	<b>365.5</b>	<b>86.0</b>	<b>76.0</b>	<b>5.0</b>
Городовиковский район	51.8	5.0	5.0	
Ики-Бурульский район	50.1			
Кетченеровский район	1.3			
Лаганский район	1.9			
Малодербетовский район	34.2	5.0	5.0	
Октябрьский район	60.3	60.0	55.0	5.0
Приютненский район	1.1			
Сарпинский район	9.7			
Целинный район	2.1			
Черноземельский район	15.0	5.0	5.0	
Юстинский район	6.1	6.0	6.0	
Яшалтинский район	35.4	5.0		
Яшкульский район	95.0			
г. Элиста	1.4			

## ПОД УРОЖАЙ 2006 г. В ХОЗЯЙСТВАХ ВСЕХ КАТЕГОРИЙ

подсобные хозяйства несельскохозяйственных организаций	крестьянские (фермерские) хозяйства и индивидуальные предприниматели	в том числе		хозяйства населения
		крестьянские (фермерские) хозяйства	индивидуальные предприниматели	
5.0	192.9	192.9		86.6
	13.5	13.5		33.3
	50.0	50.0		0.1
				1.3
				1.9
	15.0	15.0		14.2
				0.3
				1.1
				9.7
	0.4	0.4		1.7
	10.0	10.0		0.0
				0.1
5.0	9.0	9.0		21.4
	95.0	95.0		0.0
				1.4

## 31. ПОСЕВНЫЕ ПЛОЩАДИ ЧЕСНОКА ПОД УРОЖАЙ 2006 г.

## В ХОЗЯЙСТВАХ ВСЕХ КАТЕГОРИЙ

(гектаров)

	Хозяйства всех категорий	В том числе
		хозяйства населения
<b>Республика Калмыкия</b>	<b>23.0</b>	<b>23.0</b>
Городовиковский район	6.1	6.1
Ики-Бурульский район	0.0	0.0
Кетченеровский район	0.4	0.4
Лаганский район	1.0	1.0
Малодербетовский район	3.7	3.7
Октябрьский район	0.1	0.1
Приютненский район	0.6	0.6
Сарпинский район	3.6	3.6
Целинный район	0.7	0.7
Черноземельский район	0.0	0.0
Юстинский район	0.0	0.0
Яшалтинский район	5.6	5.6
Яшкульский район	0.0	0.0
г. Элиста	1.0	1.0

**32. ПОСЕВНЫЕ ПЛОЩАДИ ЗЕЛЕННОГО ГОРОШКА ПОД УРОЖАЙ 2006 г.  
В ХОЗЯЙСТВАХ ВСЕХ КАТЕГОРИЙ**

(гектаров)

	Хозяйства всех категорий	В том числе
		хозяйства населения
<b>Республика Калмыкия</b>	<b>0.9</b>	<b>0.9</b>
Городовиковский район	0.2	0.2
Лаганский район	0.0	0.0
Малодербетовский район	0.0	0.0
Сарпинский район	0.0	0.0
Целинный район	0.0	0.0
Яшалтинский район	0.6	0.6
г. Элиста	0.0	0.0

**33. ПОСЕВНЫЕ ПЛОЩАДИ ФАСОЛИ ОВОЩНОЙ (ОТКРЫТОГО ГРУНТА) ПОД УРОЖАЙ 2006 г.  
В ХОЗЯЙСТВАХ ВСЕХ КАТЕГОРИЙ**

(гектаров)

	Хозяйства всех категорий	В том числе
		хозяйства населения
<b>Республика Калмыкия</b>	<b>6.1</b>	<b>6.1</b>
Городовиковский район	2.4	2.4
Кетченеровский район	0.0	0.0
Лаганский район	0.0	0.0
Малодербетовский район	0.0	0.0
Октябрьский район	0.0	0.0
Приютненский район	0.0	0.0
Сарпинский район	0.1	0.1
Целинный район	0.0	0.0
Юстинский район	0.0	0.0
Яшалтинский район	3.5	3.5
г. Элиста	0.0	0.0

**34. ПОСЕВНЫЕ ПЛОЩАДИ КУКУРУЗЫ САХАРНОЙ ПОД УРОЖАЙ 2006 г.  
В ХОЗЯЙСТВАХ ВСЕХ КАТЕГОРИЙ**

(гектаров)

	Хозяйства всех категорий	В том числе
		хозяйства населения
<b>Республика Калмыкия</b>	<b>4.3</b>	<b>4.3</b>
Городовиковский район	4.2	4.2
Лаганский район	0.1	0.1
Малодербетовский район	0.0	0.0
Октябрьский район	0.0	0.0
Сарпинский район	0.0	0.0
Юстинский район	0.0	0.0
Яшалтинский район	0.0	0.0
г. Элиста	0.0	0.0

**35. ПОСЕВНЫЕ ПЛОЩАДИ КАБАЧКОВ, ПАТИССОНОВ (ОТКРЫТОГО ГРУНТА)  
ПОД УРОЖАЙ 2006 г. В ХОЗЯЙСТВАХ ВСЕХ КАТЕГОРИЙ**

(гектаров)

	Хозяйства всех категорий	В том числе
		хозяйства населения
<b>Республика Калмыкия</b>	<b>20.1</b>	<b>20.1</b>
Городовиковский район	10.6	10.6
Ики-Бурульский район	0.0	0.0
Кетченеровский район	0.3	0.3
Лаганский район	0.3	0.3
Малодербетовский район	1.2	1.2
Октябрьский район	0.1	0.1
Приютненский район	0.5	0.5
Сарпинский район	1.2	1.2
Целинный район	0.4	0.4
Юстинский район	0.0	0.0
Яшалтинский район	4.6	4.6
Яшкульский район	0.0	0.0
г. Элиста	0.8	0.8

**36. ПОСЕВНЫЕ ПЛОЩАДИ ТЫКВЫ СТОЛОВОЙ ПОД УРОЖАЙ 2006 г.  
В ХОЗЯЙСТВАХ ВСЕХ КАТЕГОРИЙ**

(гектаров)

	Хозяйства всех категорий	в том числе		хозяйства населения
		крестьянские (фермерские) хозяйства и индивидуальные предприниматели	крестьянские (фермерские) хозяйства	
<b>Республика Калмыкия</b>	<b>71.0</b>	<b>44.5</b>	<b>44.5</b>	<b>26.5</b>
Городовиковский район	11.4			11.4
Ики-Бурульский район	35.0	35.0	35.0	0.0
Кетченеровский район	0.3			0.3
Лаганский район	0.4			0.4
Малодербетовский район	3.4			3.4
Октябрьский район	0.0			0.0
Приютненский район	0.1			0.1
Сарпинский район	2.4			2.4
Целинный район	4.8	4.5	4.5	0.3
Черноземельский район	2.0	2.0	2.0	0.0
Юстинский район	0.0			0.0
Яшалтинский район	7.9			7.9
Яшкульский район	3.0	3.0	3.0	0.0
г. Элиста	0.4			0.4

## 37. ПОСЕВНЫЕ ПЛОЩАДИ ПЕРЦА СЛАДКОГО

(гектаров)

	Хозяйства всех категорий	сельскохозяйственные организации		
			в том числе	
			крупные и средние организации	малые предприятия
<b>Республика Калмыкия</b>	<b>48.1</b>	<b>1.5</b>	<b>1.5</b>	
Городовиковский район	2.9	0.5	0.5	
Ики-Бурульский район	2.0			
Кетченеровский район	0.5			
Лаганский район	2.7			
Малодербетовский район	3.5	1.0	1.0	
Октябрьский район	0.3			
Приютненский район	0.4			
Сарпинский район	2.5			
Целинный район	0.2			
Черноземельский район	1.0			
Юстинский район	0.2			
Яшалтинский район	17.3			
Яшкульский район	14.0			
г. Элиста	0.7			

## ПОД УРОЖАЙ 2006 г. В ХОЗЯЙСТВАХ ВСЕХ КАТЕГОРИЙ

В том числе				
подсобные хозяйства несельскохозяйственных организаций	крестьянские (фермерские) хозяйства и индивидуальные предприниматели	В том числе		хозяйства населения
		крестьянские (фермерские) хозяйства	индивидуальные предприниматели	
	27.0	27.0		19.6
	1.0	1.0		1.4
	2.0	2.0		0.5
				2.7
				2.5
				0.3
				0.4
				2.5
				0.2
	1.0	1.0		0.0
				0.2
	9.0	9.0		8.3
	14.0	14.0		0.0
				0.7



38. ПОСЕВНЫЕ ПЛОЩАДИ БАКЛАЖАНОВ ПОД УРОЖАЙ 2006 г.  
В ХОЗЯЙСТВАХ ВСЕХ КАТЕГОРИЙ

(гектаров)

	Хозяйства всех категорий	крестьянские (фермерские) хозяйства и индивидуальные предприниматели	в том числе	хозяйства населения
			крестьянские (фермерские) хозяйства	
<b>Республика Калмыкия</b>	<b>31.1</b>	<b>21.0</b>	<b>21.0</b>	<b>10.1</b>
Городовиковский район	0.8	0.5	0.5	0.3
Ики-Бурульский район	2.0	2.0	2.0	
Кетченеровский район	0.1			0.1
Лаганский район	2.1			2.1
Малодербетовский район	1.4			1.4
Октябрьский район	0.3			0.3
Приютненский район	0.1			0.1
Сарпинский район	0.7			0.7
Целинный район	0.1			0.1
Черноземельский район	1.0	1.0	1.0	
Юстинский район	0.1			0.1
Яшалтинский район	10.4	6.0	6.0	4.4
Яшкульский район	11.5	11.5	11.5	0.0
г. Элиста	0.4			0.4

39. ПОСЕВНЫЕ ПЛОЩАДИ САЛАТА ПОД УРОЖАЙ 2006 г.  
В ХОЗЯЙСТВАХ ВСЕХ КАТЕГОРИЙ

(гектаров)

	Хозяйства всех категорий	в том числе
		хозяйства населения
<b>Республика Калмыкия</b>	<b>0.5</b>	<b>0.5</b>
Городовиковский район	0.2	0.2
Кетченеровский район	0.1	0.1
Лаганский район	0.1	0.1
Малодербетовский район	0.0	0.0
Октябрьский район	0.0	0.0
Приютненский район	0.0	0.0
Сарпинский район	0.0	0.0
Целинный район	0.0	0.0
Юстинский район	0.0	0.0
Яшалтинский район	0.1	0.1
Яшкульский район	0.0	0.0
г. Элиста	0.1	0.1

**40. ПОСЕВНЫЕ ПЛОЩАДИ ЗЕЛЕННЫХ КУЛЬТУР ПОД УРОЖАЙ 2006 г.  
В ХОЗЯЙСТВАХ ВСЕХ КАТЕГОРИЙ**

(гектаров)

	Хозяйства всех категорий	в том числе
		хозяйства населения
<b>Республика Калмыкия</b>	<b>8.9</b>	<b>8.9</b>
Городовиковский район	0.8	0.8
Ики-Бурульский район	0.0	0.0
Кетченеровский район	0.1	0.1
Лаганский район	0.6	0.6
Малодербетовский район	1.1	1.1
Октябрьский район	0.1	0.1
Приютненский район	1.0	1.0
Сарпинский район	0.5	0.5
Целинный район	0.9	0.9
Юстинский район	0.0	0.0
Яшалтинский район	1.8	1.8
Яшкульский район	0.0	0.0
г. Элиста	1.9	1.9

**41. ПОСЕВНЫЕ ПЛОЩАДИ ПРОЧИХ ОВОЩЕЙ ПОД УРОЖАЙ 2006 г.  
В ХОЗЯЙСТВАХ ВСЕХ КАТЕГОРИЙ**

(гектаров)

	Хозяйства всех категорий	в том числе		
		сельскохозяйственные организации	в том числе	хозяйства населения
			крупные и средние организации	
<b>Республика Калмыкия</b>	<b>4.7</b>	<b>3.0</b>	<b>3.0</b>	<b>1.7</b>
Городовиковский район	0.7			0.7
Кетченеровский район	0.0			0.0
Лаганский район	0.4			0.4
Малодербетовский район	0.0			0.0
Октябрьский район	0.0			0.0
Сарпинский район	0.0			0.0
Целинный район	0.4			0.4
Яшалтинский район	0.1			0.1
Яшкульский район	3.0	3.0	3.0	0.0
г. Элиста	0.1			0.1

## 42. ПОСЕВНЫЕ ПЛОЩАДИ ПРОДОВОЛЬСТВЕННЫХ БАХЧЕВЫХ КУЛЬТУР

(гектаров)

	Хозяйства всех категорий	сельскохозяйственные организации		
			в том числе	
			крупные и средние организации	малые предприятия
<b>Республика Калмыкия</b>	<b>1138.2</b>	<b>429.7</b>	<b>220.7</b>	<b>200.0</b>
Городовиковский район	36.2	3.0	3.0	
Ики-Бурульский район	360.0			
Лаганский район	0.4			
Малодербетовский район	2.9	2.7	2.7	
Октябрьский район	235.5	207.5	184.5	14.0
Сарпинский район	7.0	6.0		6.0
Целинный район	16.5			
Черноземельский район	361.5	185.5	5.5	180.0
Юстинский район	41.0	9.0	9.0	
Яшалтинский район	57.2	16.0	16.0	
Яшкульский район	20.0			
г. Элиста	0.0			

## ПОД УРОЖАЙ 2006 г. В ХОЗЯЙСТВАХ ВСЕХ КАТЕГОРИЙ

В том числе				
подсобные хозяйства несельскохозяйственных организаций	крестьянские (фермерские) хозяйства и индивидуальные предприниматели	в том числе		хозяйства населения
		крестьянские (фермерские) хозяйства	индивидуальные предприниматели	
9.0	649.5	649.5		59.0
	13.0	13.0		20.2
	360.0	360.0		
				0.4
				0.2
9.0	18.0	18.0		10.0
	1.0	1.0		0.0
	16.5	16.5		0.0
	176.0	176.0		0.0
	11.0	11.0		21.0
	34.0	34.0		7.2
	20.0	20.0		
				0.0

## 43. ПОСЕВНЫЕ ПЛОЩАДИ АРБУЗОВ СТОЛОВЫХ

(гектаров)

	Хозяйства всех категорий	сельскохозяйственные организации		
			в том числе	
			крупные и средние организации	малые предприятия
<b>Республика Калмыкия</b>	<b>1116.1</b>	<b>429.7</b>	<b>220.7</b>	<b>200.0</b>
Городовиковский район	31.7	3.0	3.0	
Ики-Бурульский район	360.0			
Лаганский район	0.1			
Малодербетовский район	2.8	2.7	2.7	
Октябрьский район	235.5	207.5	184.5	14.0
Сарпинский район	7.0	6.0		6.0
Целинный район	16.5			
Черноземельский район	361.5	185.5	5.5	180.0
Юстинский район	25.3	9.0	9.0	
Яшалтинский район	55.6	16.0	16.0	
Яшкульский район	20.0			
г. Элиста	0.0			

## ПОД УРОЖАЙ 2006 г. В ХОЗЯЙСТВАХ ВСЕХ КАТЕГОРИЙ

В том числе				
подсобные хозяйства несельскохозяйственных организаций	крестьянские (фермерские) хозяйства и индивидуальные предприниматели	в том числе		хозяйства населения
		крестьянские (фермерские) хозяйства	индивидуальные предприниматели	
9.0	646.0	646.0		40.4
	10.0	10.0		18.7
	360.0	360.0		
				0.1
				0.1
9.0	18.0	18.0		10.0
	1.0	1.0		0.0
	16.5	16.5		0.0
	176.0	176.0		
	11.0	11.0		5.3
	33.5	33.5		6.1
	20.0	20.0		
				0.0



## 44. ПОСЕВНЫЕ ПЛОЩАДИ ДЫНЬ ПОД УРОЖАЙ 2006 г. В ХОЗЯЙСТВАХ ВСЕХ КАТЕГОРИЙ

(гектаров)

	Хозяйства всех категорий	крестьянские (фермерские) хозяйства и индивидуальные предприниматели		хозяйства населения
			в том числе крестьянские (фермерские) хозяйства	
<b>Республика Калмыкия</b>	<b>22.1</b>	<b>3.5</b>	<b>3.5</b>	<b>18.6</b>
Городовиковский район	4.5	3.0	3.0	1.5
Лаганский район	0.2			0.2
Малодербетовский район	0.0			0.0
Сарпинский район	0.0			0.0
Целинный район	0.0			0.0
Черноземельский район	0.0			0.0
Юстинский район	15.8			15.8
Яшалтинский район	1.6	0.5	0.5	1.1
г. Элиста	0.0			0.0

ПОСЕВНЫЕ ПЛОЩАДИ В ХОЗЯЙСТВАХ ВСЕХ КАТЕГОРИЙ

## 45. ПОСЕВНЫЕ ПЛОЩАДИ КОРМОВЫХ КУЛЬТУР

(гектаров)

	Хозяйства всех категорий			
		сельскохо- зяйственные организации	в том числе	
			крупные и средние организации	малые предприятия
<b>Республика Калмыкия</b>	<b>31428.6</b>	<b>27726.0</b>	<b>27284.0</b>	<b>130.0</b>
Городовиковский район	3933.9	3858.0	3858.0	
Ики-Бурульский район	613.0	500.0	500.0	
Кетченеровский район	2226.0	2226.0	2226.0	
Лаганский район	0.0			
Малодербетовский район	815.0	287.0	287.0	
Октябрьский район	617.0	617.0	527.0	
Приютненский район	4033.0	3324.0	3194.0	130.0
Сарпинский район	8078.1	7648.0	7588.0	
Целинный район	4525.0	2924.0	2830.0	
Черноземельский район	960.0	960.0	960.0	
Юстинский район	120.0	120.0	120.0	
Яшалтинский район	4699.6	4624.0	4624.0	
Яшкульский район	778.0	638.0	570.0	
г. Элиста	30.0			

## ПОД УРОЖАЙ 2006 г. В ХОЗЯЙСТВАХ ВСЕХ КАТЕГОРИЙ

в том числе				
подсобные хозяйства несельскохозяйственных организаций	крестьянские (фермерские) хозяйства и индивидуальные предприниматели	в том числе		хозяйства населения
		крестьянские (фермерские) хозяйства	индивидуальные предприниматели	
312.0	3638.0	3638.0		64.6
	44.0	44.0		31.9
	113.0	113.0		
				0.0
	528.0	528.0		0.0
90.0				0.0
	709.0	709.0		
60.0	430.0	430.0		0.1
94.0	1601.0	1601.0		0.0
	43.0	43.0		32.6
68.0	140.0	140.0		
	30.0	30.0		0.0

## 46. ПОСЕВНЫЕ ПЛОЩАДИ ТРАВ ОДНОЛЕТНИХ ПОД

(гектаров)

	Хозяйства всех категорий	сельскохозяйственные организации		
		сельскохозяйственные организации	в том числе	
			крупные и средние организации	малые предприятия
<b>Республика Калмыкия</b>	<b>18591.2</b>	<b>16532.0</b>	<b>16372.0</b>	<b>100.0</b>
Городовиковский район	2860.6	2830.0	2830.0	
Ики-Бурульский район	613.0	500.0	500.0	
Кетченеровский район	921.0	921.0	921.0	
Малодербетовский район	489.0	276.0	276.0	
Октябрьский район	140.0	140.0	140.0	
Приютненский район	2977.0	2722.0	2622.0	100.0
Сарпинский район	7684.0	7279.0	7219.0	
Целинный район	1618.0	580.0	580.0	
Черноземельский район	270.0	270.0	270.0	
Юстинский район	60.0	60.0	60.0	
Яшалтинский район	908.5	904.0	904.0	
Яшкульский район	50.0	50.0	50.0	

## УРОЖАЙ 2006 г. В ХОЗЯЙСТВАХ ВСЕХ КАТЕГОРИЙ

В том числе				
подсобные хозяйства несельскохозяйственных организаций	крестьянские (фермерские) хозяйства и индивидуальные предприниматели	в том числе		хозяйства населения
		крестьянские (фермерские) хозяйства	индивидуальные предприниматели	
60.0	2038.0	2038.0		21.2
	14.0	14.0		16.6
	113.0	113.0		
	213.0	213.0		
	255.0	255.0		
60.0	405.0	405.0		0.0
	1038.0	1038.0		
				4.5

## 47. ПОСЕВНЫЕ ПЛОЩАДИ ТРАВ МНОГОЛЕТНИХ

(гектаров)

	Хозяйства всех категорий	сельскохозяйственные организации		
			в том числе	
			крупные и средние организации	малые предприятия
<b>Республика Калмыкия</b>	<b>12076.3</b>	<b>10442.0</b>	<b>10160.0</b>	<b>30.0</b>
Городовиковский район	674.1	630.0	630.0	
Кетченеровский район	1305.0	1305.0	1305.0	
Малодербетовский район	326.0	11.0	11.0	
Октябрьский район	477.0	477.0	387.0	
Приютненский район	1056.0	602.0	572.0	30.0
Сарпинский район	394.0	369.0	369.0	
Целинный район	2907.0	2344.0	2250.0	
Черноземельский район	690.0	690.0	690.0	
Юстинский район	60.0	60.0	60.0	
Яшалтинский район	3429.2	3366.0	3366.0	
Яшкульский район	728.0	588.0	520.0	
г. Элиста	30.0			

## ПОД УРОЖАЙ 2006 г. В ХОЗЯЙСТВАХ ВСЕХ КАТЕГОРИЙ

В том числе				
подсобные хозяйства несельскохозяйственных организаций	крестьянские (фермерские) хозяйства и индивидуальные предприниматели	В том числе		хозяйства населения
		крестьянские (фермерские) хозяйства	индивидуальные предприниматели	
252.0	1600.0	1600.0		34.3
	30.0	30.0		14.1
	315.0	315.0		
90.0	454.0	454.0		
	25.0	25.0		0.0
94.0	563.0	563.0		0.0
	43.0	43.0		20.2
68.0	140.0	140.0		
	30.0	30.0		



## ПОСЕВНЫЕ ПЛОЩАДИ В ХОЗЯЙСТВАХ ВСЕХ КАТЕГОРИЙ

	из них травы			
	Хозяйства всех категорий	в том числе		
		сельскохозяйственные организации	в том числе	
			крупные и средние организации	малые предприятия
<b>Республика Калмыкия</b>	<b>6518.7</b>	<b>5430.0</b>	<b>5148.0</b>	<b>30.0</b>
Городовиковский район	620.5	607.0	607.0	
Кетченеровский район	107.0	107.0	107.0	
Октябрьский район	457.0	457.0	367.0	
Приютненский район	1056.0	602.0	572.0	30.0
Сарпинский район	105.0	80.0	80.0	
Целинный район	737.0	374.0	280.0	
Черноземельский район	690.0	690.0	690.0	
Юстинский район	30.0	30.0	30.0	
Яшалтинский район	1958.2	1895.0	1895.0	
Яшкульский район	728.0	588.0	520.0	
г. Элиста	30.0			

## многолетние бобовые

подсобные хозяйства несельскохозяйственных организаций	крестьянские (фермерские) хозяйства и индивидуальные предприниматели	в том числе		хозяйства населения
		крестьянские (фермерские) хозяйства	индивидуальные предприниматели	
252.0	1055.0	1055.0		33.7
90.0	454.0	454.0		13.5
	25.0	25.0		0.0
94.0	363.0	363.0		0.0
	43.0	43.0		20.2
68.0	140.0	140.0		
	30.0	30.0		

## ПОСЕВНЫЕ ПЛОЩАДИ В ХОЗЯЙСТВАХ ВСЕХ КАТЕГОРИЙ

	травы			
	Хозяйства всех категорий	сельскохо- зяйственные организации	в том числе	
			крупные и средние организации	малые предприятия
<b>Республика Калмыкия</b>	<b>5557.7</b>	<b>5012.0</b>	<b>5012.0</b>	
Городовиковский район	53.7	23.0	23.0	
Кетченеровский район	1198.0	1198.0	1198.0	
Малодербетовский район	326.0	11.0	11.0	
Октябрьский район	20.0	20.0	20.0	
Сарпинский район	289.0	289.0	289.0	
Целинный район	2170.0	1970.0	1970.0	
Юстинский район	30.0	30.0	30.0	
Яшалтинский район	1471.0	1471.0	1471.0	

**многолетние злаковые****в том числе**

подсобные хозяйства несельскохозяйственных организаций	крестьянские (фермерские) хозяйства и индивидуальные предприниматели	в том числе		хозяйства населения
		крестьянские (фермерские) хозяйства	индивидуальные предприниматели	
	545.0	545.0		0.7
	30.0	30.0		0.7
	315.0	315.0		
	200.0	200.0		

## 48. ПОСЕВНЫЕ ПЛОЩАДИ КУКУРУЗЫ НА СИЛОС, ЗЕЛЕНый КОРМ

(гектаров)

	Хозяйства всех категорий	в том числе		
		сельскохозяйственные организации	в том числе	
			крупные и средние организации	малые предприятия
<b>Республика Калмыкия</b>	<b>753.0</b>	<b>752.0</b>	<b>752.0</b>	
Городовиковский район	398.2	398.0	398.0	
Яшалтинский район	354.8	354.0	354.0	

## 49. ПОСЕВНЫЕ ПЛОЩАДИ БАХЧЕВЫХ КОРМОВЫХ КУЛЬТУР

(гектаров)

	Хозяйства всех категорий	в том числе		
		сельскохозяйственные организации	в том числе	
			крупные и средние организации	малые предприятия
<b>Республика Калмыкия</b>	<b>7.3</b>			
Городовиковский район	0.8			
Сарпинский район	0.0			
Яшалтинский район	6.5			
г. Элиста	0.0			

## И СЕНАЖ ПОД УРОЖАЙ 2006 г. В ХОЗЯЙСТВАХ ВСЕХ КАТЕГОРИЙ

В том числе				хозяйства населения
подсобные хозяйства несельскохозяйственных организаций	крестьянские (фермерские) хозяйства и индивидуальные предприниматели	в том числе		
		крестьянские (фермерские) хозяйства	индивидуальные предприниматели	
				1.0
				0.2
				0.8

## ПОД УРОЖАЙ 2006 г. В ХОЗЯЙСТВАХ ВСЕХ КАТЕГОРИЙ

В том числе				хозяйства населения
подсобные хозяйства несельскохозяйственных организаций	крестьянские (фермерские) хозяйства и индивидуальные предприниматели	в том числе		
		крестьянские (фермерские) хозяйства	индивидуальные предприниматели	
				7.3
				0.8
				0.0
				6.5
				0.0





# ПОСЕВНЫЕ ПЛОЩАДИ В ХОЗЯЙСТВАХ НАСЕЛЕНИЯ



**50. ОБЩАЯ ПОСЕВНАЯ ПЛОЩАДЬ СЕЛЬСКОХОЗЯЙСТВЕННЫХ КУЛЬТУР ПОД УРОЖАЙ 2006 г.  
В ХОЗЯЙСТВАХ НАСЕЛЕНИЯ**

(гектаров)

	Хозяйства населения - всего	в том числе			
		хозяйства		некоммерческие объединения граждан	
		личные подсобные	граждан, имеющих земельные участки для индивидуального жилищного строительства *)	всего	из них
					садоводческие объединения
<b>Республика Калмыкия</b>	<b>3682.9</b>	<b>2467.0</b>	<b>1195.3</b>	<b>20.6</b>	<b>20.6</b>
Городовиковский район	926.9	466.0	460.9		
Ики-Бурульский район	0.4		0.4		
Кетченеровский район	31.3	0.1	31.3		
Лаганский район	61.0	28.8	25.1	7.0	7.0
Малодербетовский район	245.3	0.5	244.7		
Октябрьский район	16.2	10.0	6.2		
Приютненский район	12.7	0.0	12.6		
Сарпинский район	301.8		301.8		
Целинный район	24.6	3.5	19.0	2.1	2.1
Черноземельский район	0.3		0.3		
Юстинский район	59.6	0.3	59.3		
Яшалтинский район	1968.3	1957.6	3.7	7.0	7.0
Яшкульский район	0.3		0.3		
г. Элиста	34.3	0.1	29.7	4.5	4.5

\*) По хозяйствам граждан, имеющих земельные участки с площадью 4 и более соток и занимающихся сельскохозяйственным производством.

**51. ПОСЕВНЫЕ ПЛОЩАДИ ЗЕРНОВЫХ И ЗЕРНОБОБОВЫХ КУЛЬТУР  
ПОД УРОЖАЙ 2006 г. В ХОЗЯЙСТВАХ НАСЕЛЕНИЯ**

(гектаров)

	Хозяйства населения - всего	в том числе	
		хозяйства	
		личные подсобные	граждан, имеющих земельные участки для индивидуального жилищного строительства *)
<b>Республика Калмыкия</b>	<b>848.7</b>	<b>848.6</b>	<b>0.1</b>
Городовиковский район	8.8	8.7	0.0
Лаганский район	0.0	0.0	0.0
Малодербетовский район	0.0		0.0
Октябрьский район			
Сарпинский район	0.0		0.0
Целинный район	0.0	0.0	0.0
Яшалтинский район	839.9	839.9	
г. Элиста	0.0		0.0

\*) По хозяйствам граждан, имеющих земельные участки с площадью 4 и более соток и занимающихся сельскохозяйственным производством.

**52. ПОСЕВНЫЕ ПЛОЩАДИ ТЕХНИЧЕСКИХ КУЛЬТУР ПОД УРОЖАЙ 2006 г.  
В ХОЗЯЙСТВАХ НАСЕЛЕНИЯ**

(гектаров)

	Хозяйства населения - всего	в том числе	
		хозяйства	
		личные подсобные	граждан, имеющих земельные участки для индивидуального жилищного строительства *)
<b>Республика Калмыкия</b>	<b>1171.9</b>	<b>776.9</b>	<b>395.0</b>
Городовиковский район	577.4	182.4	395.0
Кетченеровский район	0.0		0.0
Лаганский район	0.0	0.0	
Сарпинский район	0.0		0.0
Целинный район	0.0	0.0	0.0
Яшалтинский район	594.5	594.5	
г. Элиста	0.0		0.0

\*) По хозяйствам граждан, имеющих земельные участки с площадью 4 и более соток и занимающихся сельскохозяйственным производством.

**53. ПОСЕВНЫЕ ПЛОЩАДИ ПОДСОЛНЕЧНИКА НА ЗЕРНО ПОД УРОЖАЙ 2006 г.  
В ХОЗЯЙСТВАХ НАСЕЛЕНИЯ**

(гектаров)

	Хозяйства населения - всего	в том числе	
		хозяйства	
		личные подсобные	граждан, имеющих земельные участки для индивидуального жилищного строительства *)
<b>Республика Калмыкия</b>	<b>1171.9</b>	<b>776.9</b>	<b>395.0</b>
Городовиковский район	577.4	182.4	395.0
Лаганский район	0.0	0.0	
Сарпинский район	0.0		0.0
Целинный район	0.0	0.0	0.0
Яшалтинский район	594.5	594.5	
г. Элиста	0.0		0.0

\*) По хозяйствам граждан, имеющих земельные участки с площадью 4 и более соток и занимающихся сельскохозяйственным производством.

## 54. ПОСЕВНЫЕ ПЛОЩАДИ КАРТОФЕЛЯ ПОД УРОЖАЙ 2006 г. В ХОЗЯЙСТВАХ НАСЕЛЕНИЯ

(гектаров)

	Хозяйства населения - всего	в том числе			
		хозяйства		некоммерческие объединения граждан	
		личные подсобные	граждан, имеющих земельные участки для индивидуального жилищного строительства *)	всего	из них
					садоводческие объединения
<b>Республика Калмыкия</b>	<b>849.3</b>	<b>419.1</b>	<b>422.5</b>	<b>7.6</b>	<b>7.6</b>
Городовиковский район	117.6	105.2	12.5		
Ики-Бурульский район	0.0		0.0		
Кетченеровский район	15.1	0.0	15.1		
Лаганский район	27.7	19.1	5.3	3.4	3.4
Малодербетовский район	144.6	0.3	144.3		
Октябрьский район	1.4		1.4		
Приютненский район	0.1		0.1		
Сарпинский район	197.3		197.3		
Целинный район	6.1	1.1	4.5	0.5	0.5
Черноземельский район	0.0		0.0		
Юстинский район	36.3	0.3	36.0		
Яшалтинский район	298.5	293.1	2.1	3.3	3.3
Яшкульский район	0.0		0.0		
г. Элиста	4.5	0.0	4.1	0.4	0.4

\*) По хозяйствам граждан, имеющих земельные участки с площадью 4 и более соток и занимающихся сельскохозяйственным производством.

55. ПОСЕВНЫЕ ПЛОЩАДИ ОВОЩНЫХ И БАХЧЕВЫХ КУЛЬТУР ПОД УРОЖАЙ 2006 г.  
В ХОЗЯЙСТВАХ НАСЕЛЕНИЯ

(гектаров)

	Хозяйства населения - всего	в том числе			
		хозяйства		некоммерческие объединения граждан	
		личные подсобные	граждан, имеющих земельные участки для индивидуального жилищного строительства *)	всего	из них
					садоводческие объединения
<b>Республика Калмыкия</b>	<b>748.4</b>	<b>358.0</b>	<b>377.5</b>	<b>13.0</b>	<b>13.0</b>
Городовиковский район	191.2	137.9	53.3		
Ики-Бурульский район	0.4		0.4		
Кетченеровский район	16.3	0.0	16.2		
Лаганский район	33.2	9.7	19.8	3.6	3.6
Малодербетовский район	100.6	0.2	100.5		
Октябрьский район	14.7	10.0	4.7		
Приютненский район	12.6	0.0	12.6		
Сарпинский район	104.5		104.5		
Целинный район	18.5	2.4	14.6	1.5	1.5
Черноземельский район	0.2		0.2		
Юстинский район	23.3	0.0	23.2		
Яшалтинский район	202.9	197.6	1.6	3.7	3.7
Яшкульский район	0.3		0.3		
г. Элиста	29.7	0.1	25.5	4.1	4.1

\*) По хозяйствам граждан, имеющих земельные участки с площадью 4 и более соток и занимающихся сельскохозяйственным производством.

## 56. ПОСЕВНЫЕ ПЛОЩАДИ ОВОЩЕЙ ПОД УРОЖАЙ 2006 г. В ХОЗЯЙСТВАХ НАСЕЛЕНИЯ

(гектаров)

	Хозяйства населения - всего	в том числе			
		хозяйства		некоммерческие объединения граждан	
		личные подсобные	граждан, имеющих земельные участки для индивидуального жилищного строительства *)	всего	из них
					садоводческие объединения
<b>Республика Калмыкия</b>	<b>687.4</b>	<b>327.8</b>	<b>346.9</b>	<b>12.6</b>	<b>12.6</b>
Городовиковский район	170.7	126.5	44.1		
Ики-Бурульский район	0.4		0.4		
Кетченеровский район	16.3	0.0	16.2		
Лаганский район	32.8	9.7	19.8	3.3	3.3
Малодербетовский район	100.5	0.2	100.3		
Октябрьский район	4.7		4.7		
Приютненский район	12.6	0.0	12.6		
Сарпинский район	104.4		104.4		
Целинный район	18.5	2.4	14.5	1.5	1.5
Черноземельский район	0.2		0.2		
Юстинский район	2.3	0.0	2.2		
Яшалтинский район	194.1	188.9	1.6	3.6	3.6
Яшкульский район	0.3		0.3		
г. Элиста	29.7	0.1	25.5	4.1	4.1

\*) По хозяйствам граждан, имеющих земельные участки с площадью 4 и более соток и занимающихся сельскохозяйственным производством.

**57. ПОСЕВНЫЕ ПЛОЩАДИ КАПУСТЫ ВСЕХ ВИДОВ ПОД УРОЖАЙ 2006 г.  
В ХОЗЯЙСТВАХ НАСЕЛЕНИЯ**

(гектаров)

	Хозяйства населения - всего	в том числе			
		хозяйства		некоммерческие объединения граждан	
		личные подсобные	граждан, имеющих земельные участки для индивидуального жилищного строительства *)	всего	из них
					садоводческие объединения
<b>Республика Калмыкия</b>	<b>60.9</b>	<b>26.8</b>	<b>33.4</b>	<b>0.7</b>	<b>0.7</b>
Городовиковский район	11.6	6.2	5.4		
Ики-Бурульский район	0.0		0.0		
Кетченеровский район	1.3		1.3		
Лаганский район	2.5	0.9	1.5	0.1	0.1
Малодербетовский район	9.8	0.0	9.8		
Октябрьский район	0.3		0.3		
Приютненский район	0.0		0.0		
Сарпинский район	12.9		12.9		
Целинный район	0.7	0.1	0.4	0.2	0.2
Черноземельский район	0.0		0.0		
Юстинский район	0.1	0.0	0.1		
Яшалтинский район	20.0	19.6	0.3	0.2	0.2
Яшкульский район	0.0		0.0		
г. Элиста	1.7	0.0	1.4	0.3	0.3

\*) По хозяйствам граждан, имеющих земельные участки с площадью 4 и более соток и занимающихся сельскохозяйственным производством.



## 58. ПОСЕВНЫЕ ПЛОЩАДИ ОГУРЦОВ ПОД УРОЖАЙ 2006 г. В ХОЗЯЙСТВАХ НАСЕЛЕНИЯ

(гектаров)

	Хозяйства населения - всего	в том числе			
		хозяйства		некоммерческие объединения граждан	
		личные подсобные	граждан, имеющих земельные участки для индивидуального жилищного строительства *)	всего	из них
					садоводческие объединения
<b>Республика Калмыкия</b>	<b>122.6</b>	<b>59.2</b>	<b>61.7</b>	<b>1.7</b>	<b>1.7</b>
Городовиковский район	25.0	21.6	3.4		
Ики-Бурульский район	0.1		0.1		
Кетченеровский район	4.5	0.0	4.5		
Лаганский район	6.1	1.6	4.2	0.4	0.4
Малодербетовский район	16.9	0.0	16.8		
Октябрьский район	0.9		0.9		
Приютненский район	2.9		2.9		
Сарпинский район	17.8		17.8		
Целинный район	4.8	0.5	4.0	0.3	0.3
Черноземельский район	0.0		0.0		
Юстинский район	0.5	0.0	0.5		
Яшалтинский район	36.1	35.5	0.2	0.3	0.3
Яшкульский район	0.1		0.1		
г. Элиста	6.9	0.0	6.3	0.7	0.7

\*) По хозяйствам граждан, имеющих земельные участки с площадью 4 и более соток и занимающихся сельскохозяйственным производством.

## 59. ПОСЕВНЫЕ ПЛОЩАДИ ПОМИДОРОВ ПОД УРОЖАЙ 2006 г. В ХОЗЯЙСТВАХ НАСЕЛЕНИЯ

(гектаров)

	Хозяйства населения - всего	в том числе			
		хозяйства		некоммерческие объединения граждан	
		личные подсобные	граждан, имеющих земельные участки для индивидуального жилищного строительства *)	всего	из них
					садоводческие объединения
<b>Республика Калмыкия</b>	<b>232.4</b>	<b>107.8</b>	<b>121.0</b>	<b>3.6</b>	<b>3.6</b>
Городовиковский район	47.1	41.1	6.0		
Ики-Бурульский район	0.1		0.1		
Кетченеровский район	6.0	0.0	6.0		
Лаганский район	11.5	2.7	7.1	1.7	1.7
Малодербетовский район	36.4	0.0	36.3		
Октябрьский район	1.8		1.8		
Приютненский район	3.6	0.0	3.5		
Сарпинский район	43.6		43.6		
Целинный район	6.3	0.8	5.2	0.4	0.4
Черноземельский район	0.1		0.1		
Юстинский район	0.9	0.0	0.9		
Яшалтинский район	64.2	63.0	0.4	0.8	0.8
Яшкульский район	0.1		0.1		
г. Элиста	10.6	0.0	9.8	0.8	0.8

\*) По хозяйствам граждан, имеющих земельные участки с площадью 4 и более соток и занимающихся сельскохозяйственным производством.

## 60. ПОСЕВНЫЕ ПЛОЩАДИ СВЕКЛЫ СТОЛОВОЙ ПОД УРОЖАЙ 2006 г. В ХОЗЯЙСТВАХ НАСЕЛЕНИЯ

(гектаров)

	Хозяйства населения - всего	в том числе			
		хозяйства		некоммерческие объединения граждан	
		личные подсобные	граждан, имеющих земельные участки для индивидуального жилищного строительства *)	всего	из них
					садоводческие объединения
<b>Республика Калмыкия</b>	<b>26.0</b>	<b>11.8</b>	<b>13.3</b>	<b>0.9</b>	<b>0.9</b>
Городовиковский район	6.2	4.7	1.5		
Ики-Бурульский район	0.0		0.0		
Кетченеровский район	0.6		0.6		
Лаганский район	1.3	0.6	0.6	0.1	0.1
Малодербетовский район	3.3	0.0	3.3		
Октябрьский район	0.2		0.2		
Приютненский район	0.7		0.7		
Сарпинский район	4.1		4.1		
Целинный район	0.9	0.1	0.7	0.1	0.1
Черноземельский район	0.0		0.0		
Юстинский район	0.1	0.0	0.1		
Яшалтинский район	6.6	6.4	0.0	0.3	0.3
Яшкульский район	0.0		0.0		
г. Элиста	1.8	0.0	1.4	0.5	0.5

\*) По хозяйствам граждан, имеющих земельные участки с площадью 4 и более соток и занимающихся сельскохозяйственным производством.

**61. ПОСЕВНЫЕ ПЛОЩАДИ МОРКОВИ СТОЛОВОЙ ПОД УРОЖАЙ 2006 г.  
В ХОЗЯЙСТВАХ НАСЕЛЕНИЯ**

(гектаров)

	Хозяйства населения - всего	в том числе			
		хозяйства		некоммерческие объединения граждан	
		личные подсобные	граждан, имеющих земельные участки для индивидуального жилищного строительства *)	всего	из них
					садоводческие объединения
<b>Республика Калмыкия</b>	<b>37.0</b>	<b>16.3</b>	<b>20.1</b>	<b>0.7</b>	<b>0.7</b>
Городовиковский район	9.2	6.9	2.3		
Ики-Бурульский район	0.0		0.0		
Кетченеровский район	0.8		0.8		
Лаганский район	1.9	0.8	1.0	0.1	0.1
Малодербетовский район	6.4	0.0	6.4		
Октябрьский район	0.2		0.2		
Приютненский район	1.5		1.5		
Сарпинский район	5.0		5.0		
Целинный район	1.0	0.1	0.8	0.1	0.1
Черноземельский район	0.0		0.0		
Юстинский район	0.2	0.0	0.2		
Яшалтинский район	8.9	8.5	0.3	0.1	0.1
Яшкульский район	0.0		0.0		
г. Элиста	1.8	0.0	1.5	0.4	0.4

\*) По хозяйствам граждан, имеющих земельные участки с площадью 4 и более соток и занимающихся сельскохозяйственным производством.

**62. ПОСЕВНЫЕ ПЛОЩАДИ ЛУКА РЕПЧАТОГО ПОД УРОЖАЙ 2006 г. В ХОЗЯЙСТВАХ НАСЕЛЕНИЯ**

(гектаров)

	Хозяйства населения - всего	в том числе			
		хозяйства		некоммерческие объединения граждан	
		личные подсобные	граждан, имеющих земельные участки для индивидуального жилищного строительства *)	всего	из них
садоводческие объединения					
<b>Республика Калмыкия</b>	<b>86.6</b>	<b>32.9</b>	<b>53.0</b>	<b>0.7</b>	<b>0.7</b>
Городовиковский район	33.3	11.0	22.4		
Ики-Бурульский район	0.1		0.1		
Кетченеровский район	1.3		1.3		
Лаганский район	1.9	0.9	0.9	0.1	0.1
Малодербетовский район	14.2	0.0	14.2		
Октябрьский район	0.3		0.3		
Приютненский район	1.1		1.1		
Сарпинский район	9.7		9.7		
Целинный район	1.7	0.2	1.4	0.1	0.1
Черноземельский район	0.0		0.0		
Юстинский район	0.1		0.1		
Яшалтинский район	21.4	20.8	0.4	0.2	0.2
Яшкульский район	0.0		0.0		
г. Элиста	1.4	0.0	1.0	0.4	0.4

\*) По хозяйствам граждан, имеющих земельные участки с площадью 4 и более соток и занимающихся сельскохозяйственным производством.

## 63. ПОСЕВНЫЕ ПЛОЩАДИ ЧЕСНОКА ПОД УРОЖАЙ 2006 г. В ХОЗЯЙСТВАХ НАСЕЛЕНИЯ

(гектаров)

	Хозяйства населения - всего	в том числе			
		хозяйства		некоммерческие объединения граждан	
		личные подсобные	граждан, имеющих земельные участки для индивидуального жилищного строительства *)	всего	из них
садоводческие объединения					
<b>Республика Калмыкия</b>	<b>23.0</b>	<b>11.2</b>	<b>11.2</b>	<b>0.5</b>	<b>0.5</b>
Городовиковский район	6.1	5.3	0.8		
Ики-Бурульский район	0.0		0.0		
Кетченеровский район	0.4		0.4		
Лаганский район	1.0	0.4	0.4	0.2	0.2
Малодербетовский район	3.7	0.0	3.7		
Октябрьский район	0.1		0.1		
Приютненский район	0.6		0.6		
Сарпинский район	3.6		3.6		
Целинный район	0.7	0.1	0.6	0.0	0.0
Черноземельский район	0.0		0.0		
Юстинский район	0.0		0.0		
Яшалтинский район	5.6	5.4	0.0	0.2	0.2
Яшкульский район	0.0		0.0		
г. Элиста	1.0		0.9	0.2	0.2

\*) По хозяйствам граждан, имеющих земельные участки с площадью 4 и более соток и занимающихся сельскохозяйственным производством.

**64. ПОСЕВНЫЕ ПЛОЩАДИ ЗЕЛЕННОГО ГОРОШКА ПОД УРОЖАЙ 2006 г.  
В ХОЗЯЙСТВАХ НАСЕЛЕНИЯ**

(гектаров)

	Хозяйства населения - всего	в том числе	
		хозяйства	
		личные подсобные	граждан, имеющих земельные участки для индивидуального жилищного строительства *)
<b>Республика Калмыкия</b>	<b>0.9</b>	<b>0.8</b>	<b>0.1</b>
Городовиковский район	0.2	0.2	0.0
Лаганский район	0.0		0.0
Малодербетовский район	0.0		0.0
Сарпинский район	0.0		0.0
Целинный район	0.0	0.0	0.0
Яшалтинский район	0.6	0.6	
г. Элиста	0.0		0.0

\*) По хозяйствам граждан, имеющих земельные участки с площадью 4 и более соток и занимающихся сельскохозяйственным производством.

**65. ПОСЕВНЫЕ ПЛОЩАДИ ФАСОЛИ ОВОЩНОЙ ПОД УРОЖАЙ 2006 г.  
В ХОЗЯЙСТВАХ НАСЕЛЕНИЯ**

(гектаров)

	Хозяйства населения - всего	в том числе			
		хозяйства		некоммерческие объединения граждан	
		личные подсобные	граждан, имеющих земельные участки для индивидуального жилищного строительства *)	всего	из них
					садоводческие объединения
<b>Республика Калмыкия</b>	<b>6.1</b>	<b>5.7</b>	<b>0.4</b>	<b>0.0</b>	<b>0.0</b>
Городовиковский район	2.4	2.3	0.1		
Кетченеровский район	0.0	0.0	0.0		
Лаганский район	0.0		0.0		
Малодербетовский район	0.0		0.0		
Октябрьский район	0.0		0.0		
Приютненский район	0.0		0.0		
Сарпинский район	0.1		0.1		
Целинный район	0.0	0.0	0.0		
Юстинский район	0.0		0.0		
Яшалтинский район	3.5	3.5		0.0	0.0
г. Элиста	0.0		0.0		

\*) По хозяйствам граждан, имеющих земельные участки с площадью 4 и более соток и занимающихся сельскохозяйственным производством.



**66. ПОСЕВНЫЕ ПЛОЩАДИ КУКУРУЗЫ САХАРНОЙ ПОД УРОЖАЙ 2006 г.  
В ХОЗЯЙСТВАХ НАСЕЛЕНИЯ**

(гектаров)

	Хозяйства населения - всего	в том числе			
		хозяйства		некоммерческие объединения граждан	
		личные подсобные	граждан, имеющих земельные участки для индивидуального жилищного строительства *)	всего	из них
					садоводческие объединения
<b>Республика Калмыкия</b>	<b>4.3</b>	<b>4.2</b>	<b>0.1</b>	<b>0.0</b>	<b>0.0</b>
Городовиковский район	4.2	4.2	0.0		
Лаганский район	0.1		0.0	0.0	0.0
Малодербетовский район	0.0		0.0		
Октябрьский район	0.0		0.0		
Сарпинский район	0.0		0.0		
Юстинский район	0.0		0.0		
Яшалтинский район	0.0	0.0			
г. Элиста	0.0		0.0		

\*) По хозяйствам граждан, имеющих земельные участки с площадью 4 и более соток и занимающихся сельскохозяйственным производством.

67. ПОСЕВНЫЕ ПЛОЩАДИ КАБАЧКОВ, ПАТИССОНОВ ПОД УРОЖАЙ 2006 г.  
В ХОЗЯЙСТВАХ НАСЕЛЕНИЯ

(гектаров)

	Хозяйства населения - всего	в том числе			
		хозяйства		некоммерческие объединения граждан	
		личные подсобные	граждан, имеющих земельные участки для индивидуального жилищного строительства *)	всего	из них
					садоводческие объединения
<b>Республика Калмыкия</b>	<b>20.1</b>	<b>14.3</b>	<b>5.6</b>	<b>0.2</b>	<b>0.2</b>
Городовиковский район	10.6	9.5	1.1		
Ики-Бурульский район	0.0		0.0		
Кетченеровский район	0.3	0.0	0.3		
Лаганский район	0.3	0.1	0.1	0.0	0.0
Малодербетовский район	1.2	0.0	1.2		
Октябрьский район	0.1		0.1		
Приютненский район	0.5		0.5		
Сарпинский район	1.2		1.2		
Целинный район	0.4	0.1	0.3	0.0	0.0
Юстинский район	0.0	0.0	0.0		
Яшалтинский район	4.6	4.6		0.0	0.0
Яшкульский район	0.0		0.0		
г. Элиста	0.8		0.7	0.1	0.1

\*) По хозяйствам граждан, имеющих земельные участки с площадью 4 и более соток и занимающихся сельскохозяйственным производством.

## 68. ПОСЕВНЫЕ ПЛОЩАДИ ТЫКВЫ СТОЛОВОЙ ПОД УРОЖАЙ 2006 г. В ХОЗЯЙСТВАХ НАСЕЛЕНИЯ

(гектаров)

	Хозяйства населения - всего	в том числе			
		хозяйства		некоммерческие объединения граждан	
		личные подсобные	граждан, имеющих земельные участки для индивидуального жилищного строительства *)	всего	из них
					садоводческие объединения
<b>Республика Калмыкия</b>	<b>26.5</b>	<b>17.4</b>	<b>7.7</b>	<b>1.4</b>	<b>1.4</b>
Городовиковский район	11.4	10.6	0.8		
Ики-Бурульский район	0.0		0.0		
Кетченеровский район	0.3		0.3		
Лаганский район	0.4	0.2	0.3	0.0	0.0
Малодербетовский район	3.4		3.4		
Октябрьский район	0.0		0.0		
Приютненский район	0.1		0.1		
Сарпинский район	2.4		2.4		
Целинный район	0.3	0.0	0.3		
Черноземельский район	0.0		0.0		
Юстинский район	0.0		0.0		
Яшалтинский район	7.9	6.5		1.4	1.4
Яшкульский район	0.0		0.0		
г. Элиста	0.4	0.0	0.3	0.1	0.1

\*) По хозяйствам граждан, имеющих земельные участки с площадью 4 и более соток и занимающихся сельскохозяйственным производством.

**69. ПОСЕВНЫЕ ПЛОЩАДИ ПЕРЦА СЛАДКОГО ПОД УРОЖАЙ 2006 г. В ХОЗЯЙСТВАХ НАСЕЛЕНИЯ**

(гектаров)

	Хозяйства населения - всего	в том числе			
		хозяйства		некоммерческие объединения граждан	
		личные подсобные	граждан, имеющих земельные участки для индивидуального жилищного строительства *)	всего	из них
					садоводческие объединения
<b>Республика Калмыкия</b>	<b>19.6</b>	<b>10.4</b>	<b>9.0</b>	<b>0.2</b>	<b>0.2</b>
Городовиковский район	1.4	1.3	0.1		
Кетченеровский район	0.5		0.5		
Лаганский район	2.7	0.8	1.7	0.1	0.1
Малодербетовский район	2.5	0.0	2.4		
Октябрьский район	0.3		0.3		
Приютненский район	0.4		0.4		
Сарпинский район	2.5		2.5		
Целинный район	0.2	0.1	0.2		
Черноземельский район	0.0		0.0		
Юстинский район	0.2	0.0	0.2		
Яшалтинский район	8.3	8.3	0.0	0.0	0.0
Яшкульский район	0.0		0.0		
г. Элиста	0.7		0.6	0.1	0.1

\*) По хозяйствам граждан, имеющих земельные участки с площадью 4 и более соток и занимающихся сельскохозяйственным производством.

## 70. ПОСЕВНЫЕ ПЛОЩАДИ БАКЛАЖАНОВ ПОД УРОЖАЙ 2006 г. В ХОЗЯЙСТВАХ НАСЕЛЕНИЯ

(гектаров)

	Хозяйства населения - всего	в том числе			
		хозяйства		некоммерческие объединения граждан	
		личные подсобные	граждан, имеющих земельные участки для индивидуального жилищного строительства *)	всего	из них
					садоводческие объединения
<b>Республика Калмыкия</b>	<b>10.1</b>	<b>5.3</b>	<b>4.6</b>	<b>0.2</b>	<b>0.2</b>
Городовиковский район	0.3	0.3	0.0		
Кетченеровский район	0.1		0.1		
Лаганский район	2.1	0.6	1.5	0.0	0.0
Малодербетовский район	1.4	0.0	1.4		
Октябрьский район	0.3		0.3		
Приютненский район	0.1		0.1		
Сарпинский район	0.7		0.7		
Целинный район	0.1	0.0	0.1	0.0	0.0
Черноземельский район					
Юстинский район	0.1	0.0	0.1		
Яшалтинский район	4.4	4.4			
Яшукульский район	0.0		0.0		
г. Элиста	0.4		0.3	0.1	0.1

\*) По хозяйствам граждан, имеющих земельные участки с площадью 4 и более соток и занимающихся сельскохозяйственным производством.

## 71. ПОСЕВНЫЕ ПЛОЩАДИ САЛАТА ПОД УРОЖАЙ 2006 г. В ХОЗЯЙСТВАХ НАСЕЛЕНИЯ

(гектаров)

	Хозяйства населения - всего	в том числе	
		хозяйства	
		личные подсобные	граждан, имеющих земельные участки для индивидуального жилищного строительства *)
<b>Республика Калмыкия</b>	<b>0.5</b>	<b>0.2</b>	<b>0.3</b>
Городовиковский район	0.2	0.2	0.0
Кетченеровский район	0.0		0.0
Лаганский район	0.1	0.0	0.1
Малодербетовский район	0.1		0.1
Октябрьский район	0.0		0.0
Приютненский район	0.0		0.0
Сарпинский район	0.0		0.0
Целинный район	0.0	0.0	0.0
Юстинский район	0.0		0.0
Яшалтинский район	0.1	0.1	
Яшкульский район	0.0		0.0
г. Элиста	0.1		0.1

\*) По хозяйствам граждан, имеющих земельные участки с площадью 4 и более соток и занимающихся сельскохозяйственным производством.

72. ПОСЕВНЫЕ ПЛОЩАДИ ЗЕЛЕННЫХ КУЛЬТУР ПОД УРОЖАЙ 2006 г.  
В ХОЗЯЙСТВАХ НАСЕЛЕНИЯ

(гектаров)

	Хозяйства населения - всего	в том числе			
		хозяйства		некоммерческие объединения граждан	
		личные подсобные	граждан, имеющих земельные участки для индивидуального жилищного строительства *)	всего	из них
					садоводческие объединения
<b>Республика Калмыкия</b>	<b>8.9</b>	<b>2.7</b>	<b>5.4</b>	<b>0.8</b>	<b>0.8</b>
Городовиковский район	0.8	0.7	0.2		
Ики-Бурульский район	0.0		0.0		
Кетченеровский район	0.1		0.1		
Лаганский район	0.6	0.1	0.4	0.1	0.1
Малодербетовский район	1.1	0.0	1.1		
Октябрьский район	0.1		0.1		
Приютненский район	1.0		1.0		
Сарпинский район	0.5		0.5		
Целинный район	0.9	0.1	0.7	0.1	0.1
Черноземельский район					
Юстинский район	0.0		0.0		
Яшалтинский район	1.8	1.7	0.0	0.1	0.1
Яшкульский район	0.0		0.0		
г. Элиста	1.9	0.0	1.3	0.6	0.6

\*) По хозяйствам граждан, имеющих земельные участки с площадью 4 и более соток и занимающихся сельскохозяйственным производством.

**73. ПОСЕВНЫЕ ПЛОЩАДИ ПРОЧИХ ОВОЩЕЙ ПОД УРОЖАЙ 2006 г.  
В ХОЗЯЙСТВАХ НАСЕЛЕНИЯ**

(гектаров)

	Хозяйства населения - всего	в том числе			
		хозяйства		некоммерческие объединения граждан	
		личные подсобные	граждан, имеющих земельные участки для индивидуального жилищного строительства *)	всего	из них
					садоводческие объединения
<b>Республика Калмыкия</b>	<b>1.7</b>	<b>0.7</b>	<b>0.1</b>	<b>0.9</b>	<b>0.9</b>
Городовиковский район	0.7	0.7	0.0		
Кетченеровский район	0.0		0.0		
Лаганский район	0.4	0.0	0.0	0.4	0.4
Малодербетовский район	0.0		0.0		
Октябрьский район	0.0		0.0		
Сарпинский район	0.0		0.0		
Целинный район	0.4	0.0	0.0	0.4	0.4
Яшалтинский район	0.1	0.0		0.1	0.1
Яшкульский район	0.0		0.0		
г. Элиста	0.1		0.0	0.1	0.1

\*) По хозяйствам граждан, имеющих земельные участки с площадью 4 и более соток и занимающихся сельскохозяйственным производством.



**74. ПОСЕВНЫЕ ПЛОЩАДИ ПРОДОВОЛЬСТВЕННЫХ БАХЧЕВЫХ КУЛЬТУР  
ПОД УРОЖАЙ 2006 г. В ХОЗЯЙСТВАХ НАСЕЛЕНИЯ**

(гектаров)

	Хозяйства населения - всего	в том числе			
		хозяйства		некоммерческие объединения граждан	
		личные подсобные	граждан, имеющих земельные участки для индивидуального жилищного строительства *)	всего	из них
					садоводческие объединения
<b>Республика Калмыкия</b>	<b>59.0</b>	<b>28.3</b>	<b>30.5</b>	<b>0.3</b>	<b>0.3</b>
Городовиковский район	20.2	11.0	9.2		
Лаганский район	0.4	0.0	0.0	0.3	0.3
Малодербетовский район	0.2		0.2		
Октябрьский район	10.0	10.0			
Сарпинский район	0.0		0.0		
Целинный район	0.0		0.0		
Черноземельский район	0.0		0.0		
Юстинский район	21.0		21.0		
Яшалтинский район	7.2	7.2			
г. Элиста	0.0		0.0	0.0	0.0

\*) По хозяйствам граждан, имеющих земельные участки с площадью 4 и более соток и занимающихся сельскохозяйственным производством.

75. ПОСЕВНЫЕ ПЛОЩАДИ АРБУЗОВ СТОЛОВЫХ ПОД УРОЖАЙ 2006 г.  
В ХОЗЯЙСТВАХ НАСЕЛЕНИЯ

(гектаров)

	Хозяйства населения - всего	в том числе			
		хозяйства		некоммерческие объединения граждан	
		личные подсобные	граждан, имеющих земельные участки для индивидуального жилищного строительства *)	всего	из них
					садоводческие объединения
<b>Республика Калмыкия</b>	<b>40.4</b>	<b>25.9</b>	<b>14.4</b>	<b>0.1</b>	<b>0.1</b>
Городовиковский район	18.7	9.8	9.0		
Лаганский район	0.1	0.0	0.0	0.1	0.1
Малодербетовский район	0.1		0.1		
Октябрьский район	10.0	10.0			
Сарпинский район	0.0		0.0		
Целинный район	0.0		0.0		
Юстинский район	5.3		5.3		
Яшалтинский район	6.1	6.1			
г. Элиста	0.0		0.0		

\*) По хозяйствам граждан, имеющих земельные участки с площадью 4 и более соток и занимающихся сельскохозяйственным производством.

## 76. ПОСЕВНЫЕ ПЛОЩАДИ ДЫНЬ ПОД УРОЖАЙ 2006 г. В ХОЗЯЙСТВАХ НАСЕЛЕНИЯ

(гектаров)

	Хозяйства населения - всего	в том числе			
		хозяйства		некоммерческие объединения граждан	
		личные подсобные	граждан, имеющих земельные участки для индивидуального жилищного строительства *)	всего	из них
					садоводческие объединения
<b>Республика Калмыкия</b>	<b>18.6</b>	<b>2.4</b>	<b>16.1</b>	<b>0.2</b>	<b>0.2</b>
Городовиковский район	1.5	1.3	0.2		
Лаганский район	0.2	0.0	0.0	0.2	0.2
Малодербетовский район	0.0		0.0		
Сарпинский район	0.0		0.0		
Целинный район	0.0		0.0		
Черноземельский район	0.0		0.0		
Юстинский район	15.8		15.8		
Яшалтинский район	1.1	1.1			
г. Элиста	0.0		0.0	0.0	0.0

\*) По хозяйствам граждан, имеющих земельные участки с площадью 4 и более соток и занимающихся сельскохозяйственным производством.

77. ПОСЕВНЫЕ ПЛОЩАДИ ОВОЩЕЙ ЗАКРЫТОГО ГРУНТА ПОД УРОЖАЙ 2006 г.  
В ХОЗЯЙСТВАХ НАСЕЛЕНИЯ

(гектаров)

	Хозяйства населения - всего	в том числе			
		хозяйства		некоммерческие объединения граждан	
		личные подсобные	граждан, имеющих земельные участки для индивидуального жилищного строительства *)	всего	из них
					садоводческие объединения
<b>Республика Калмыкия</b>	<b>1.9</b>	<b>1.8</b>	<b>0.1</b>	<b>0.1</b>	<b>0.1</b>
Городовиковский район	0.3	0.3	0.0		
Лаганский район	0.0	0.0	0.0		
Малодербетовский район	0.0		0.0		
Октябрьский район	0.0		0.0		
Целинный район	0.0		0.0		
Яшалтинский район	1.5	1.5		0.1	0.1
г. Элиста	0.0		0.0		

\*) По хозяйствам граждан, имеющих земельные участки с площадью 4 и более соток и занимающихся сельскохозяйственным производством.

78. ПОСЕВНЫЕ ПЛОЩАДИ ПОМИДОРОВ (ЗАКРЫТОГО ГРУНТА) ПОД УРОЖАЙ 2006 г.  
В ХОЗЯЙСТВАХ НАСЕЛЕНИЯ

(гектаров)

	Хозяйства населения - всего	в том числе			
		хозяйства		некоммерческие объединения граждан	
		личные подсобные	граждан, имеющих земельные участки для индивидуального жилищного строительства *)	всего	из них
					садоводческие объединения
<b>Республика Калмыкия</b>	<b>1.7</b>	<b>1.6</b>	<b>0.0</b>	<b>0.1</b>	<b>0.1</b>
Городовиковский район	0.3	0.3	0.0		
Лаганский район	0.0	0.0			
Малодербетовский район	0.0		0.0		
Октябрьский район	0.0		0.0		
Яшалтинский район	1.4	1.4		0.1	0.1

\*) По хозяйствам граждан, имеющих земельные участки с площадью 4 и более соток и занимающихся сельскохозяйственным производством.

**ПОСЕВНЫЕ ПЛОЩАДИ В ХОЗЯЙСТВАХ ГРАЖДАН В СЕЛЬСКИХ ПОСЕЛЕНИЯХ****79. ОБЩАЯ ПОСЕВНАЯ ПЛОЩАДЬ СЕЛЬСКОХОЗЯЙСТВЕННЫХ КУЛЬТУР ПОД УРОЖАЙ 2006 г. В ХОЗЯЙСТВАХ ГРАЖДАН В СЕЛЬСКИХ ПОСЕЛЕНИЯХ\*)**

(гектаров)

	Личные подсобные и другие индивидуальные хозяйства граждан	в том числе хозяйства	
		личные подсобные	граждан, имеющих земельные участки для индивидуального жилищного строительства **)
<b>Республика Калмыкия</b>	<b>3146.5</b>	<b>2466.9</b>	<b>679.6</b>
Городовиковский район	466.0	466.0	
Ики-Бурульский район	0.4		0.4
Кетченеровский район	31.3	0.1	31.3
Лаганский район	28.8	28.8	
Малодербетовский район	245.3	0.5	244.7
Октябрьский район	16.2	10.0	6.2
Приютненский район	12.7	0.0	12.6
Сарпинский район	301.8		301.8
Целинный район	22.5	3.5	19.0
Черноземельский район	0.3		0.3
Юстинский район	59.6	0.3	59.3
Яшалтинский район	1961.3	1957.6	3.7
Яшкульский район	0.3		0.3

\*) Включая межселенные территории.

\*\*) По хозяйствам граждан, имеющих земельные участки с площадью 4 и более соток и занимающихся сельскохозяйственным производством.

80. ПОСЕВНЫЕ ПЛОЩАДИ КАРТОФЕЛЯ ПОД УРОЖАЙ 2006 г.  
В ХОЗЯЙСТВАХ ГРАЖДАН В СЕЛЬСКИХ ПОСЕЛЕНИЯХ\*)

(гектаров)

	Личные подсобные и другие индивидуальные хозяйства граждан	в том числе хозяйства	
		личные подсобные	граждан, имеющих земельные участки для индивидуального жилищного строительства **)
<b>Республика Калмыкия</b>	<b>819.8</b>	<b>419.1</b>	<b>400.7</b>
Городовиковский район	105.2	105.2	
Ики-Бурульский район	0.0		0.0
Кетченеровский район	15.1	0.0	15.1
Лаганский район	19.1	19.1	
Малодербетовский район	144.6	0.3	144.3
Октябрьский район	1.4		1.4
Приютненский район	0.1		0.1
Сарпинский район	197.3		197.3
Целинный район	5.5	1.1	4.5
Черноземельский район	0.0		0.0
Юстинский район	36.3	0.3	36.0
Яшалтинский район	295.2	293.1	2.1
Яшкульский район	0.0		0.0

\*) Включая межселенные территории.

\*\*) По хозяйствам граждан, имеющих земельные участки с площадью 4 и более соток и занимающихся сельскохозяйственным производством.

81. ПОСЕВНЫЕ ПЛОЩАДИ ОВОЩНЫХ И БАХЧЕВЫХ КУЛЬТУР ПОД УРОЖАЙ 2006 г.  
В ХОЗЯЙСТВАХ ГРАЖДАН В СЕЛЬСКИХ ПОСЕЛЕНИЯХ\*)

(гектаров)

	Личные подсобные и другие индивидуальные хозяйства граждан	в том числе хозяйства	
		личные подсобные	граждан, имеющих земельные участки для индивидуального жилищного строительства **)
<b>Республика Калмыкия</b>	<b>636.7</b>	<b>357.9</b>	<b>278.8</b>
Городовиковский район	137.9	137.9	
Ики-Бурульский район	0.4		0.4
Кетченеровский район	16.3	0.0	16.2
Лаганский район	9.7	9.7	
Малодербетовский район	100.6	0.2	100.5
Октябрьский район	14.7	10.0	4.7
Приютненский район	12.6	0.0	12.6
Сарпинский район	104.5		104.5
Целинный район	17.0	2.4	14.6
Черноземельский район	0.2		0.2
Юстинский район	23.3	0.0	23.2
Яшалтинский район	199.2	197.6	1.6
Яшкульский район	0.3		0.3

\*) Включая межселенные территории.

\*\*) По хозяйствам граждан, имеющих земельные участки с площадью 4 и более соток и занимающихся сельскохозяйственным производством.



**ПОСЕВНЫЕ ПЛОЩАДИ В ХОЗЯЙСТВАХ ГРАЖДАН  
В ГОРОДСКИХ ПОСЕЛЕНИЯХ**

**82. ОБЩАЯ ПОСЕВНАЯ ПЛОЩАДЬ СЕЛЬСКОХОЗЯЙСТВЕННЫХ КУЛЬТУР ПОД УРОЖАЙ 2006 г.  
В ХОЗЯЙСТВАХ ГРАЖДАН В ГОРОДСКИХ ПОСЕЛЕНИЯХ**

(гектаров)

	Личные подсобные и другие индивидуальные хозяйства граждан	в том числе хозяйства	
		личные подсобные	граждан, имеющих земельные участки для индивидуального жилищного строительства *)
<b>Республика Калмыкия</b>	<b>515.8</b>	<b>0.1</b>	<b>515.7</b>
г. Городовиковск	460.9		460.9
г. Лагань	25.1		25.1
г. Элиста	29.7	0.1	29.7

\*) По хозяйствам граждан, имеющих земельные участки с площадью 4 и более соток и занимающихся сельскохозяйственным производством.

**83. ПОСЕВНЫЕ ПЛОЩАДИ КАРТОФЕЛЯ ПОД УРОЖАЙ 2006 г.  
В ХОЗЯЙСТВАХ ГРАЖДАН В ГОРОДСКИХ ПОСЕЛЕНИЯХ**

(гектаров)

	Личные подсобные и другие индивидуальные хозяйства граждан	в том числе хозяйства	
		личные подсобные	граждан, имеющих земельные участки для индивидуального жилищного строительства *)
<b>Республика Калмыкия</b>	<b>21.9</b>	<b>0.0</b>	<b>21.8</b>
г. Городовиковск	12.5		12.5
г. Лагань	5.3		5.3
г. Элиста	4.1	0.0	4.1

\*) По хозяйствам граждан, имеющих земельные участки с площадью 4 и более соток и занимающихся сельскохозяйственным производством.

**84. ПОСЕВНЫЕ ПЛОЩАДИ ОВОЩНЫХ И БАХЧЕВЫХ КУЛЬТУР ПОД УРОЖАЙ 2006 г.  
В ХОЗЯЙСТВАХ ГРАЖДАН В ГОРОДСКИХ ПОСЕЛЕНИЯХ**

(гектаров)

	Личные подсобные и другие индивидуальные хозяйства граждан	в том числе хозяйства	
		личные подсобные	граждан, имеющих земельные участки для индивидуального жилищного строительства *)
<b>Республика Калмыкия</b>	<b>98.8</b>	<b>0.1</b>	<b>98.7</b>
г. Городовиковск	53.3		53.3
г. Лагань	19.8		19.8
г. Элиста	25.6	0.1	25.5

\*) По хозяйствам граждан, имеющих земельные участки с площадью 4 и более соток и занимающихся сельскохозяйственным производством.





# ПОСЕВНЫЕ ПЛОЩАДИ, ЗАСЕЯННЫЕ ЭЛИТНЫМИ СЕМЕНАМИ

**85. ПОСЕВНЫЕ ПЛОЩАДИ ЗЕРНОВЫХ И ЗЕРНОБОБОВЫХ КУЛЬТУР, ЗАСЕЯННЫЕ ЭЛИТНЫМИ СЕМЕНАМИ ПОД УРОЖАЙ 2006 г. В СЕЛЬСКОХОЗЯЙСТВЕННЫХ ОРГАНИЗАЦИЯХ, КРЕСТЬЯНСКИХ (ФЕРМЕРСКИХ) ХОЗЯЙСТВАХ И У ИНДИВИДУАЛЬНЫХ ПРЕДПРИНИМАТЕЛЕЙ**

	Посевные площади, га		Удельный вес в общей площади посевов зерновых и зернобобовых культур, процентов	
	сельскохозяйственные организации	крестьянские (фермерские) хозяйства и индивидуальные предприниматели	сельскохозяйственные организации	крестьянские (фермерские) хозяйства и индивидуальные предприниматели
<b>Республика Калмыкия</b>	<b>2219.7</b>	<b>3402.8</b>	<b>1.6</b>	<b>5.6</b>
Городовиковский район	525.7	848.8	2.8	10.9
Кетченеровский район	340.0		7.8	
Малодербетовский район		1911.0		22.7
Октябрьский район	12.0		0.1	
Сарпинский район	269.0	331.0	0.6	2.9
Целинный район	620.0	312.0	12.4	2.0
Яшалтинский район	453.0		1.5	

**86. ПОСЕВНЫЕ ПЛОЩАДИ ПШЕНИЦЫ, ЗАСЕЯННЫЕ ЭЛИТНЫМИ СЕМЕНАМИ ПОД УРОЖАЙ 2006 г. В СЕЛЬСКОХОЗЯЙСТВЕННЫХ ОРГАНИЗАЦИЯХ, КРЕСТЬЯНСКИХ (ФЕРМЕРСКИХ) ХОЗЯЙСТВАХ И У ИНДИВИДУАЛЬНЫХ ПРЕДПРИНИМАТЕЛЕЙ**

	Посевные площади, га		Удельный вес в общей площади посевов пшеницы, процентов	
	сельскохозяйственные организации	крестьянские (фермерские) хозяйства и индивидуальные предприниматели	сельскохозяйственные организации	крестьянские (фермерские) хозяйства и индивидуальные предприниматели
<b>Республика Калмыкия</b>	<b>1424.7</b>	<b>2561.0</b>	<b>1.7</b>	<b>7.1</b>
Городовиковский район	452.7	199.0	4.1	10.0
Кетченеровский район	140.0		8.0	
Малодербетовский район		1911.0		34.5
Сарпинский район	159.0	331.0	0.6	3.7
Целинный район	220.0	120.0	12.1	1.3
Яшалтинский район	453.0		1.8	

**87. ПОСЕВНЫЕ ПЛОЩАДИ РЖИ, ЗАСЕЯННЫЕ ЭЛИТНЫМИ СЕМЕНАМИ ПОД УРОЖАЙ 2006 г.  
В СЕЛЬСКОХОЗЯЙСТВЕННЫХ ОРГАНИЗАЦИЯХ, КРЕСТЬЯНСКИХ (ФЕРМЕРСКИХ) ХОЗЯЙСТВАХ  
И У ИНДИВИДУАЛЬНЫХ ПРЕДПРИНИМАТЕЛЕЙ**

	Посевные площади, га		Удельный вес в общей площади посевов ржи, процентов	
	сельскохозяйственные организации	крестьянские (фермерские) хозяйства и индивидуальные предприниматели	сельскохозяйственные организации	крестьянские (фермерские) хозяйства и индивидуальные предприниматели
<b>Республика Калмыкия</b>		<b>100.0</b>		<b>3.4</b>
Целинный район		100.0		4.8

**88. ПОСЕВНЫЕ ПЛОЩАДИ ЯЧМЕНЯ, ЗАСЕЯННЫЕ ЭЛИТНЫМИ СЕМЕНАМИ ПОД УРОЖАЙ  
2006 г. В СЕЛЬСКОХОЗЯЙСТВЕННЫХ ОРГАНИЗАЦИЯХ, КРЕСТЬЯНСКИХ (ФЕРМЕРСКИХ)  
ХОЗЯЙСТВАХ И У ИНДИВИДУАЛЬНЫХ ПРЕДПРИНИМАТЕЛЕЙ**

	Посевные площади, га		Удельный вес в общей площади посевов ячменя, процентов	
	сельскохозяйственные организации	крестьянские (фермерские) хозяйства и индивидуальные предприниматели	сельскохозяйственные организации	крестьянские (фермерские) хозяйства и индивидуальные предприниматели
<b>Республика Калмыкия</b>	<b>783.0</b>	<b>741.8</b>	<b>1.9</b>	<b>3.6</b>
Городовиковский район	73.0	649.8	1.1	11.4
Кетченеровский район	200.0		9.9	
Сарпинский район	110.0		0.6	
Целинный район	400.0	92.0	13.9	2.3

**89. ПОСЕВНЫЕ ПЛОЩАДИ РИСА, ЗАСЕЯННЫЕ ЭЛИТНЫМИ СЕМЕНАМИ ПОД УРОЖАЙ 2006 г.  
В СЕЛЬСКОХОЗЯЙСТВЕННЫХ ОРГАНИЗАЦИЯХ, КРЕСТЬЯНСКИХ (ФЕРМЕРСКИХ) ХОЗЯЙСТВАХ  
И У ИНДИВИДУАЛЬНЫХ ПРЕДПРИНИМАТЕЛЕЙ**

	Посевные площади, га		Удельный вес в общей площади посевов риса, процентов	
	сельскохозяйственные организации	крестьянские (фермерские) хозяйства и индивидуальные предприниматели	сельскохозяйственные организации	крестьянские (фермерские) хозяйства и индивидуальные предприниматели
<b>Республика Калмыкия</b>	<b>12.0</b>		<b>0.2</b>	
Октябрьский район	12.0		0.2	

**90. ПОСЕВНЫЕ ПЛОЩАДИ ТЕХНИЧЕСКИХ КУЛЬТУР, ЗАСЕЯННЫЕ ЭЛИТНЫМИ СЕМЕНАМИ ПОД УРОЖАЙ 2006 г. В СЕЛЬСКОХОЗЯЙСТВЕННЫХ ОРГАНИЗАЦИЯХ, КРЕСТЬЯНСКИХ (ФЕРМЕРСКИХ) ХОЗЯЙСТВАХ И У ИНДИВИДУАЛЬНЫХ ПРЕДПРИНИМАТЕЛЕЙ**

	Посевные площади , га		Удельный вес в общей площади посевов технических культур, процентов	
	сельскохозяйственные организации	крестьянские (фермерские) хозяйства и индивидуальные предприниматели	сельскохозяйственные организации	крестьянские (фермерские) хозяйства и индивидуальные предприниматели
<b>Республика Калмыкия</b>	<b>3087.4</b>	<b>3619.7</b>	<b>15.6</b>	<b>14.1</b>
Городовиковский район	2033.4	3297.7	22.0	15.0
Яшалтинский район	1054.0	322.0	22.8	10.1

**91. ПОСЕВНЫЕ ПЛОЩАДИ ПОДСОЛНЕЧНИКА, ЗАСЕЯННЫЕ ЭЛИТНЫМИ СЕМЕНАМИ ПОД УРОЖАЙ 2006 г. В СЕЛЬСКОХОЗЯЙСТВЕННЫХ ОРГАНИЗАЦИЯХ, КРЕСТЬЯНСКИХ (ФЕРМЕРСКИХ) ХОЗЯЙСТВАХ И У ИНДИВИДУАЛЬНЫХ ПРЕДПРИНИМАТЕЛЕЙ**

	Посевные площади , га		Удельный вес в общей площади посевов подсолнечника, процентов	
	Сельскохозяйственные организации	крестьянские (фермерские) хозяйства и индивидуальные предприниматели	сельскохозяйственные организации	крестьянские (фермерские) хозяйства и индивидуальные предприниматели
<b>Республика Калмыкия</b>	<b>3087.4</b>	<b>3619.7</b>	<b>22.5</b>	<b>14.4</b>
Городовиковский район	2033.4	3297.7	22.3	15.0
Яшалтинский район	1054.0	322.0	22.8	10.1

**92. ПОСЕВНЫЕ ПЛОЩАДИ ОВОЩЕЙ ОТКРЫТОГО ГРУНТА, ЗАСЕЯННЫЕ ЭЛИТНЫМИ СЕМЕНАМИ ПОД УРОЖАЙ 2006 г. В СЕЛЬСКОХОЗЯЙСТВЕННЫХ ОРГАНИЗАЦИЯХ, КРЕСТЬЯНСКИХ (ФЕРМЕРСКИХ) ХОЗЯЙСТВАХ И У ИНДИВИДУАЛЬНЫХ ПРЕДПРИНИМАТЕЛЕЙ**

	Посевные площади , га		Удельный вес в общей площади посевов овощей открытого грунта, процентов	
	сельскохозяйственные организации	крестьянские (фермерские) хозяйства и индивидуальные предприниматели	сельскохозяйственные организации	крестьянские (фермерские) хозяйства и индивидуальные предприниматели
<b>Республика Калмыкия</b>		<b>8.0</b>		<b>1.4</b>
Городовиковский район		5.0		18.5
Яшалтинский район		3.0		3.0



# МЕРОПРИЯТИЯ ПО ПОВЫШЕНИЮ ПЛОДОРОДИЯ ПОЧВ



**93. ВНЕСЕНИЕ МИНЕРАЛЬНЫХ УДОБРЕНИЙ ПОД УРОЖАЙ 2006 г.**

	Сельскохозяйственные организации		
	внесено всего, ц	на 1 га удобренной площади, кг	на 1 га пашни, кг
<b>Республика Калмыкия</b>	<b>8159</b>	<b>41</b>	<b>2</b>
Городовиковский район	2883	29	7
Ики-Бурульский район	34	3	0
Малодербетовский район	5	50	0
Октябрьский район	4620	59	24
Черноземельский район	340	142	9
Яшалтинский район	277	38	1

\*) В пересчете на 100 % действующего вещества

**94. ВНЕСЕНИЕ ОРГАНИЧЕСКИХ УДОБРЕНИЙ ПОД УРОЖАЙ 2006 г.  
КРЕСТЬЯНСКИХ (ФЕРМЕРСКИХ) ХОЗЯЙСТВАХ**

	Сельскохозяйственные организации		
	внесено всего, т	на 1 га удобренной площади, т	на 1 га площади пашни, т
<b>Республика Калмыкия</b>	<b>28235</b>	<b>27</b>	<b>0</b>
Городовиковский район			
Ики-Бурульский район			
Кетченеровский район	1955	10	0
Октябрьский район			
Сарпинский район	18780	34	0
Целинный район	7500	25	0
Яшалтинский район			
Яшкульский район			

**В СЕЛЬСКОХОЗЯЙСТВЕННЫХ ОРГАНИЗАЦИЯХ \*)**

из них					
крупные и средние организации			малые предприятия		
внесено всего, ц	на 1 га удобренной площади, кг	на 1 га пашни, кг	внесено всего, ц	на 1 га удобренной площади, кг	на 1 га пашни, кг
7742	40	2	27	135	0
2834	29	7			
34	3	0			
5	50	0			
4252	58	24	27	135	39
340	142	9			
277	38	1			

**В СЕЛЬСКОХОЗЯЙСТВЕННЫХ ОРГАНИЗАЦИЯХ,  
И У ИНДИВИДУАЛЬНЫХ ПРЕДПРИНИМАТЕЛЕЙ**

из них			Крестьянские (фермерские) хозяйства и индивидуальные предприниматели		
крупные и средние организации					
внесено всего, т	на 1 га удобренной площади, т	на 1 га площади пашни, т	внесено всего, т	на 1 га удобренной площади, т	на 1 га площади пашни, т
20735	28	0	46875	18	0
			220	1	0
			200	5	0
1955	10	0			
			2	1	0
18780	34	0			
			44923	22	1
			20	4	0
			1510	10	1

**95. ПЛОЩАДЬ, ОБРАБОТАННАЯ ПЕСТИЦИДАМИ В СЕЛЬСКОХОЗЯЙСТВЕННЫХ  
ОРГАНИЗАЦИЯХ, КРЕСТЬЯНСКИХ (ФЕРМЕРСКИХ) ХОЗЯЙСТВАХ И У ИНДИВИДУАЛЬНЫХ  
ПРЕДПРИНИМАТЕЛЕЙ\*)**

(гектаров)

	Сельско- хозяйственные организации	из них		Крестьянские (фермерские) хозяйства и индивидуальные предприниматели
		сельхозорганизации крупные и средние	малые предприятия	
<b>Республика Калмыкия</b>	<b>28488.0</b>	<b>23567.0</b>	<b>4587.0</b>	<b>9723.0</b>
Городовиковский район	10856.0	10812.0		745.0
Малодербетовский район	761.0	761.0		3605.0
Октябрьский район	1390.0	1100.0		
Целинный район				2050.0
Яшалтинский район	15481.0	10894.0	4587.0	3208.0
Яшкульский район				115.0

\*) За период (с 1.07.2005 г. по 30.06.2006 г.), предшествующий дате проведения Всероссийской сельскохозяйственной переписи 2006 г.



# ПЛОЩАДИ МНОГОЛЕТНИХ НАСАЖДЕНИЙ В ХОЗЯЙСТВАХ ВСЕХ КАТЕГОРИЙ

## 96. ПЛОЩАДИ МНОГОЛЕТНИХ ПЛОДОВЫХ НАСАЖДЕНИЙ

(на 1 июля 2006 г.;

	Всего			
	Хозяйства всех категорий	в том числе		
		сельскохо- зяйственные организации	в том числе	
			крупные и средние организации	малые предприятия
<b>Республика Калмыкия</b>	<b>531.9</b>	<b>172.6</b>	<b>172.6</b>	
Городовиковский район	150.8	116.0	116.0	
Ики-Бурульский район	6.2			
Кетченеровский район	25.9	10.6	10.6	
Лаганский район	35.6			
Малодербетовский район	9.9	4.0	4.0	
Октябрьский район	4.3			
Приютненский район	9.6			
Сарпинский район	39.1	17.0	17.0	
Целинный район	43.1	9.0	9.0	
Черноземельский район	0.1			
Юстинский район	3.1			
Яшалтинский район	50.1	16.0	16.0	
Яшкульский район	10.7			
г. Элиста	143.4			

## И ЯГОДНЫХ КУЛЬТУР В ХОЗЯЙСТВАХ ВСЕХ КАТЕГОРИЙ

гектаров)

подсобные хозяйства несельскохозяйственных организаций	крестьянские (фермерские) хозяйства и индивидуальные предприниматели	в том числе		хозяйства населения
		крестьянские (фермерские) хозяйства	индивидуальные предприниматели	
	15.1	15.1		344.2
	3.0	3.0		31.8
				6.2
				15.3
				35.6
				5.9
				4.3
				9.6
	0.1	0.1		22.0
	12.0	12.0		22.1
				0.1
				3.1
				34.1
				10.7
				143.4

ПЛОЩАДИ МНОГОЛЕТНИХ НАСАЖДЕНИЙ В ХОЗЯЙСТВАХ ВСЕХ КАТЕГОРИЙ

	из них в плодоносящем возрасте			
	Хозяйства всех категорий	в том числе		
		сельскохозяйственные организации	в том числе	
			крупные и средние организации	малые предприятия
<b>Республика Калмыкия</b>	<b>386.1</b>	<b>126.0</b>	<b>126.0</b>	
Городовиковский район	113.3	86.0	86.0	
Ики-Бурульский район	5.0			
Кетченеровский район	12.3			
Лаганский район	24.6			
Малодербетовский район	7.9	4.0	4.0	
Октябрьский район	3.0			
Приютненский район	6.7			
Сарпинский район	30.8	17.0	17.0	
Целинный район	21.4	9.0	9.0	
Черноземельский район	0.1			
Юстинский район	2.5			
Яшалтинский район	32.3	10.0	10.0	
Яшкульский район	7.3			
г. Элиста	119.0			

подсобные хозяйства несельскохозяйственных организаций	крестьянские (фермерские) хозяйства и индивидуальные предприниматели	в том числе		хозяйства населения
		крестьянские (фермерские) хозяйства	индивидуальные предприниматели	
	0.1	0.1		260.0
				27.3
				5.0
				12.3
				24.6
				3.9
				3.0
				6.7
	0.1	0.1		13.7
				12.4
				0.1
				2.5
				22.3
				7.3
				119.0



**97. ПЛОЩАДИ МНОГОЛЕТНИХ СЕМЕЧКОВЫХ ПЛОДОВЫХ НАСАЖДЕНИЙ ПО ВИДАМ  
В ХОЗЯЙСТВАХ ВСЕХ КАТЕГОРИЙ**

(на 1 июля 2006 г.; гектаров)

	Все посадки				
	Семечковые- всего	в том числе			
		яблоня	груша	айва	другие семечковые
<b>Республика Калмыкия</b>	<b>251.8</b>	<b>144.5</b>	<b>99.4</b>	<b>7.7</b>	<b>0.2</b>
Городовиковский район	56.3	28.6	27.3	0.4	0.0
Ики-Бурульский район	2.0	1.2	0.7	0.0	
Кетченеровский район	14.3	8.2	5.8	0.3	0.0
Лаганский район	13.9	8.1	4.2	1.7	0.0
Малодербетовский район	7.2	5.5	1.7	0.0	
Октябрьский район	1.9	1.3	0.6	0.0	0.0
Приютненский район	3.4	1.4	1.9	0.1	0.0
Сарпинский район	29.9	22.4	7.4	0.0	0.0
Целинный район	30.8	23.8	6.8	0.2	0.0
Черноземельский район	0.0	0.0	0.0	0.0	
Юстинский район	1.3	0.8	0.5	0.0	0.0
Яшалтинский район	20.2	12.9	6.9	0.4	0.1
Яшкульский район	2.8	1.8	0.9	0.1	0.0
г. Элиста	67.9	28.7	34.7	4.5	0.1

	из них в плодоносящем возрасте				
	Семечковые- всего	в том числе			
		яблоня	груша	айва	другие семечковые
<b>Республика Калмыкия</b>	<b>193.3</b>	<b>109.3</b>	<b>77.7</b>	<b>6.0</b>	<b>0.2</b>
Городовиковский район	53.4	26.7	26.4	0.3	0.0
Ики-Бурульский район	1.7	1.0	0.6	0.0	0.0
Кетченеровский район	6.1	3.0	3.1	0.0	0.0
Лаганский район	9.4	6.1	2.2	1.1	0.0
Малодербетовский район	6.1	5.0	1.1	0.0	0.0
Октябрьский район	1.3	1.0	0.3	0.0	0.0
Приютненский район	2.9	1.2	1.6	0.1	0.0
Сарпинский район	25.6	20.3	5.3	0.0	0.0
Целинный район	13.8	10.2	3.4	0.1	0.0
Черноземельский район	0.0	0.0	0.0	0.0	0.0
Юстинский район	1.0	0.7	0.3	0.0	0.0
Яшалтинский район	13.9	9.5	4.1	0.3	0.1
Яшкульский район	1.8	1.2	0.5	0.0	0.0
г. Элиста	56.2	23.3	28.9	4.0	0.1

## 98. ПЛОЩАДИ МНОГОЛЕТНИХ КОСТОЧКОВЫХ ПЛОДОВЫХ

(на 1 июля 2006 г.;

	Всего		
	Косточковые- всего	в том числе	
		слива	вишня
<b>Республика Калмыкия</b>	<b>247.9</b>	<b>50.0</b>	<b>101.9</b>
Городовиковский район	89.1	17.6	36.0
Ики-Бурульский район	3.8	0.6	1.8
Кетченеровский район	11.3	3.1	4.1
Лаганский район	14.5	2.5	4.9
Малодербетовский район	2.4	0.8	1.0
Октябрьский район	1.8	0.5	0.9
Приютненский район	6.1	1.1	3.2
Сарпинский район	8.1	2.3	3.7
Целинный район	10.8	1.7	4.6
Черноземельский район	0.1	0.0	0.0
Юстинский район	1.4	0.2	0.6
Яшалтинский район	25.8	4.7	12.1
Яшкульский район	6.9	0.7	2.3
г. Элиста	65.9	14.2	26.4

## НАСАЖДЕНИЙ ПО ВИДАМ В ХОЗЯЙСТВАХ ВСЕХ КАТЕГОРИЙ

гектаров)

черешня	абрикос	персик	алыча	другие косточковые
<b>20.7</b>	<b>51.0</b>	<b>2.2</b>	<b>21.6</b>	<b>0.5</b>
13.4	7.7	0.2	14.2	0.1
0.1	1.2	0.0	0.1	0.0
0.2	2.5	0.0	1.4	0.0
0.6	4.6	1.3	0.6	0.0
0.1	0.4	0.0	0.0	0.0
0.1	0.3	0.0	0.0	0.0
0.1	1.5	0.0	0.1	0.0
0.3	1.5	0.0	0.2	0.0
0.3	3.8	0.1	0.3	0.0
0.0	0.0		0.0	
0.1	0.4	0.0	0.0	0.0
1.8	5.7	0.1	1.3	0.1
0.1	3.6	0.0	0.1	0.0
3.7	17.7	0.5	3.2	0.3

ПЛОЩАДИ МНОГОЛЕТНИХ НАСАЖДЕНИЙ В ХОЗЯЙСТВАХ ВСЕХ КАТЕГОРИЙ

	из них в плодоносящем возрасте		
	Косточковые- всего	в том числе	
		слива	вишня
<b>Республика Калмыкия</b>	<b>163.9</b>	<b>22.7</b>	<b>81.2</b>
Городовиковский район	54.8	1.8	35.1
Ики-Бурульский район	3.2	0.5	1.5
Кетченеровский район	5.9	1.6	2.9
Лаганский район	8.8	1.5	3.1
Малодербетовский район	1.5	0.5	0.7
Октябрьский район	1.1	0.3	0.6
Приютненский район	3.7	0.8	1.6
Сарпинский район	4.2	1.2	2.1
Целинный район	6.4	0.9	2.7
Черноземельский район	0.0	0.0	0.0
Юстинский район	1.0	0.2	0.5
Яшалтинский район	14.5	1.7	6.6
Яшкульский район	4.7	0.4	1.5
г. Элиста	53.9	11.2	22.2

черешня	абрикос	персик	альча	другие косточковые
<b>18.5</b>	<b>35.1</b>	<b>1.1</b>	<b>4.9</b>	<b>0.4</b>
13.1	4.5	0.1	0.2	0.0
0.1	1.0	0.0	0.1	0.0
0.1	1.0	0.0	0.1	0.0
0.3	3.1	0.5	0.4	0.0
0.0	0.2	0.0	0.0	0.0
0.0	0.1	0.0	0.0	0.0
0.1	1.2	0.0	0.1	0.0
0.1	0.7	0.0	0.1	0.0
0.2	2.2	0.1	0.3	0.0
0.0	0.0		0.0	
0.0	0.3	0.0	0.0	0.0
1.5	3.8	0.1	0.8	0.0
0.1	2.7	0.0	0.1	0.0
2.8	14.3	0.4	2.8	0.2

**99. ПЛОЩАДИ МНОГОЛЕТНИХ ОРЕХОПЛОДНЫХ НАСАЖДЕНИЙ ПО ВИДАМ  
В ХОЗЯЙСТВАХ ВСЕХ КАТЕГОРИЙ**

(на 1 июля 2006 г.; гектаров)

	Всего			
	Орехоплодные- всего	в том числе		
		грецкий орех	фундук	другие орехоплодные
<b>Республика Калмыкия</b>	<b>6.9</b>	<b>6.7</b>	<b>0.1</b>	<b>0.1</b>
Городовиковский район	1.2	1.1	0.1	0.0
Ики-Бурульский район	0.1	0.0		0.0
Кетченеровский район	0.1	0.1	0.0	
Лаганский район	0.8	0.8	0.0	
Малодербетовский район	0.0	0.0	0.0	
Октябрьский район	0.1	0.0	0.0	
Приютненский район	0.0	0.0		
Сарпинский район	0.1	0.1	0.0	
Целинный район	0.2	0.2	0.0	0.0
Черноземельский район	0.0	0.0		
Юстинский район	0.0	0.0		
Яшалтинский район	1.3	1.2	0.0	0.0
Яшкульский район	0.0	0.0		
г. Элиста	3.1	3.0	0.0	0.0

	из них в плодоносящем возрасте			
	Орехоплодные- всего	в том числе		
		грецкий орех	фундук	другие орехоплодные
<b>Республика Калмыкия</b>	<b>5.5</b>	<b>5.3</b>	<b>0.1</b>	<b>0.1</b>
Городовиковский район	1.0	0.9	0.0	0.0
Ики-Бурульский район	0.1	0.0		0.0
Кетченеровский район	0.1	0.1		
Лаганский район	0.4	0.4	0.0	
Целинный район	0.2	0.1	0.0	0.0
Яшалтинский район	1.1	1.0	0.0	0.0
г. Элиста	2.6	2.5	0.0	0.0



## 100. ПЛОЩАДИ ЯГОДНЫХ КУЛЬТУР

(на 1 июля 2006 г.;

	Всего		
	Ягодники*)	в том числе	
		земляника	малина, ежевика
<b>Республика Калмыкия</b>	<b>25.3</b>	<b>9.0</b>	<b>7.0</b>
Городовиковский район	4.3	1.5	1.2
Ики-Бурульский район	0.4	0.0	0.0
Кетченеровский район	0.2	0.1	0.1
Лаганский район	6.3	2.4	2.2
Малодербетовский район	0.3	0.2	0.1
Октябрьский район	0.5	0.3	0.2
Приютненский район	0.1	0.0	0.0
Сарпинский район	1.0	0.6	0.2
Целинный район	1.4	0.4	0.3
Черноземельский район	0.0		
Юстинский район	0.4	0.2	0.2
Яшалтинский район	2.9	1.1	1.0
Яшкульский район	0.9	0.0	0.0
г. Элиста	6.5	2.2	1.4

\*) В общую площадь ягодников включены ягодники в междурядьях сада некоммерческих объединений.

## ПО ВИДАМ В ХОЗЯЙСТВАХ ВСЕХ КАТЕГОРИЙ

гектаров)

смородина всех видов	крыжовник	рябина черноплодная	облепиха	другие ягодники
7.1	1.5	0.1	0.3	0.2
1.2	0.3	0.0	0.0	0.0
0.4	0.0	0.0	0.0	0.0
0.0	0.0	0.0	0.0	0.0
1.1	0.3	0.1	0.1	0.0
0.0	0.0	0.0	0.0	0.0
0.0	0.0	0.0	0.0	0.0
0.0	0.0	0.0	0.0	0.0
0.2	0.1	0.0	0.0	0.0
0.5	0.1	0.0	0.0	0.0
0.0				
0.0	0.0	0.0	0.0	0.0
0.5	0.1	0.0	0.1	0.1
0.9	0.0			0.0
2.2	0.6	0.0	0.0	0.1

ПЛОЩАДИ МНОГОЛЕТНИХ НАСАЖДЕНИЙ В ХОЗЯЙСТВАХ ВСЕХ КАТЕГОРИЙ

	из них в плодоносящем возрасте		
	Ягодники*)	в том числе	
		земляника	малина, ежевика
<b>Республика Калмыкия</b>	<b>9.4</b>	<b>1.2</b>	<b>0.6</b>
Городовиковский район	1.3		
Ики-Бурульский район	0.1		
Кетченеровский район	0.0		
Лаганский район	2.0	0.5	0.2
Малодербетовский район	0.0		
Октябрьский район	0.0		
Приютненский район	0.0		
Сарпинский район	0.2		
Целинный район	0.6	0.1	0.1
Черноземельский район	0.0		
Юстинский район	0.0		
Яшалтинский район	0.9	0.1	0.1
Яшкульский район	0.7		
г. Элиста	3.4	0.5	0.2

\*) В общую площадь ягодников включены ягодники в междурядьях сада некоммерческих объединений.

смородина всех видов	крыжовник	рябина черноплодная	облепиха	другие ягодники
5.7	1.3	0.1	0.2	0.2
1.0	0.2	0.0	0.0	0.0
0.1	0.0	0.0	0.0	0.0
0.0	0.0		0.0	0.0
0.9	0.2	0.1	0.1	0.0
0.0	0.0	0.0		
0.0	0.0	0.0		0.0
0.0	0.0	0.0	0.0	
0.2	0.0	0.0	0.0	0.0
0.2	0.1	0.0	0.0	0.0
0.0				
0.0	0.0	0.0	0.0	
0.4	0.1	0.0	0.0	0.1
0.7	0.0			0.0
2.0	0.6	0.0	0.0	0.0

**101. СТРУКТУРА ПЛОЩАДЕЙ МНОГОЛЕТНИХ ПЛОДОВЫХ НАСАЖДЕНИЙ**

(на 1 июля 2006 г.; в процентах от общей площади многолетних)

	Семечковые - всего	в том числе			
		яблоня	груша	айва	другие семечковые
<b>Республика Калмыкия</b>	<b>47.3</b>	<b>27.2</b>	<b>18.7</b>	<b>1.4</b>	<b>0.0</b>
Городовиковский район	37.3	18.9	18.1	0.3	0.0
Ики-Бурульский район	31.7	19.5	11.7	0.4	
Кетченеровский район	55.1	31.6	22.5	1.0	0.0
Лаганский район	39.2	22.6	11.7	4.8	0.0
Малодербетовский район	72.7	55.7	17.0	0.0	
Октябрьский район	43.7	29.7	13.7	0.3	0.2
Приютненский район	35.6	15.1	19.8	0.6	0.1
Сарпинский район	76.5	57.4	19.0	0.1	0.0
Целинный район	71.4	55.1	15.8	0.5	0.0
Черноземельский район	20.6	10.9	5.7	3.9	
Юстинский район	41.1	24.8	14.9	1.5	0.1
Яшалтинский район	40.3	25.7	13.8	0.7	0.2
Яшкульский район	26.4	17.1	8.5	0.6	0.0
г. Элиста	47.3	20.0	24.2	3.1	0.0

## И ЯГОДНЫХ КУЛЬТУР ПО ВИДАМ В ХОЗЯЙСТВАХ ВСЕХ КАТЕГОРИЙ

плодовых насаждений и ягодных культур в хозяйствах всех категорий)

Косточковые - всего	в том числе						
	слива	вишня	черешня	абрикос	персик	алыча	другие косточковые
46.6	9.4	19.2	3.9	9.6	0.4	4.1	0.1
59.1	11.7	23.9	8.9	5.1	0.1	9.4	0.0
60.7	9.7	29.0	1.3	19.2	0.0	1.5	0.0
43.6	12.1	16.0	0.7	9.5	0.0	5.3	0.1
40.8	7.1	13.7	1.8	12.9	3.6	1.7	0.1
24.3	8.0	10.5	1.0	4.2	0.1	0.4	0.0
42.9	11.4	22.2	2.1	6.1	0.3	0.7	0.2
63.5	11.9	33.7	1.0	15.9	0.3	0.6	0.0
20.7	5.9	9.6	0.8	3.9	0.1	0.4	0.0
25.0	3.9	10.8	0.6	8.8	0.2	0.7	0.1
46.6	4.4	11.2	2.4	27.5		1.1	
43.5	6.5	19.7	1.7	13.8	0.4	1.4	0.0
51.4	9.4	24.1	3.5	11.4	0.2	2.7	0.1
64.7	6.2	22.0	1.0	34.1	0.2	1.2	0.1
46.0	9.9	18.4	2.6	12.3	0.3	2.2	0.2

ПЛОЩАДИ МНОГОЛЕТНИХ НАСАЖДЕНИЙ В ХОЗЯЙСТВАХ ВСЕХ КАТЕГОРИЙ

	Ягодники*)	в том числе			
		земляника и клубника	малина, ежевика	смородина всех видов	крыжовник
<b>Республика Калмыкия</b>	<b>4.8</b>	<b>1.7</b>	<b>1.3</b>	<b>1.3</b>	<b>0.3</b>
Городовиковский район	2.9	1.0	0.8	0.8	0.2
Ики-Бурульский район	6.6	0.1	0.4	5.9	0.1
Кетченеровский район	0.7	0.3	0.3	0.1	0.0
Лаганский район	17.8	6.8	6.3	3.2	0.8
Малодербетовский район	2.7	1.8	0.5	0.2	0.2
Октябрьский район	12.2	7.0	4.1	0.7	0.3
Приютненский район	0.7	0.1	0.1	0.4	0.0
Сарпинский район	2.6	1.4	0.5	0.5	0.1
Целинный район	3.2	1.0	0.7	1.2	0.1
Черноземельский район	31.2			31.2	
Юстинский район	13.9	5.8	7.7	0.3	0.1
Яшалтинский район	5.8	2.2	2.0	1.0	0.3
Яшкульский район	8.9	0.5	0.2	8.0	0.2
г. Элиста	4.5	1.5	1.0	1.5	0.4

\*) В общую площадь ягодников включены ягодники в междурядьях сада некоммерческих объединений

рябина черноплодная	облепиха	другие ягодники	Орехоплодные - всего	в том числе		
				грецкий орех	фундук	другие орехоплодные
0.0	0.1	0.0	1.3	1.3	0.0	0.0
0.0	0.0	0.0	0.8	0.7	0.0	0.0
0.0	0.1	0.0	1.0	0.8		0.2
0.0	0.0	0.0	0.6	0.5	0.0	
0.2	0.4	0.1	2.3	2.3	0.0	
0.0	0.0	0.0	0.2	0.2	0.0	
0.0	0.0	0.1	1.2	1.1	0.1	
0.0	0.0	0.0	0.3	0.3		
0.0	0.0	0.0	0.1	0.1	0.0	
0.0	0.1	0.0	0.4	0.4	0.0	0.0
			1.6	1.6		
0.0	0.0		1.5	1.5		
0.0	0.1	0.1	2.5	2.4	0.1	0.0
		0.0	0.0	0.0		
0.0	0.0	0.0	2.2	2.1	0.0	0.0



## 102. ПЛОЩАДИ ВИНОГРАДНИКОВ В ХОЗЯЙСТВАХ ВСЕХ КАТЕГОРИЙ

(на 1 июля 2006 г.; гектаров)

	Всего			
	Хозяйства всех категорий	в том числе		
		сельскохозяйственные организации	в том числе	хозяйства населения
крупные и средние организации				
<b>Республика Калмыкия</b>	<b>14.0</b>	<b>1.0</b>	<b>1.0</b>	<b>13.0</b>
Городовиковский район	1.4			1.4
Ики-Бурульский район	0.0			0.0
Кетченеровский район	0.1			0.1
Лаганский район	1.4			1.4
Малодербетовский район	0.2			0.2
Октябрьский район	0.2			0.2
Приютненский район	0.1			0.1
Сарпинский район	1.4	1.0	1.0	0.4
Целинный район	1.1			1.1
Черноземельский район	0.0			0.0
Юстинский район	0.2			0.2
Яшалтинский район	1.1			1.1
Яшкульский район	0.1			0.1
г. Элиста	6.8			6.8

**103. ПЛОЩАДИ ВИНОГРАДНИКОВ В ПЛОДНОНОСЯЩЕМ ВОЗРАСТЕ  
В ХОЗЯЙСТВАХ ВСЕХ КАТЕГОРИЙ**

(на 1 июля 2006 г.; гектаров)

	всего			
	Хозяйства всех категорий	в том числе		
		сельскохозяйственные организации	в том числе	хозяйства населения
крупные и средние организации				
<b>Республика Калмыкия</b>	<b>1.0</b>	<b>1.0</b>	<b>1.0</b>	<b>0.0</b>
Городовиковский район	0.0			0.0
Ики-Бурульский район	0.0			0.0
Кетченеровский район	0.0			0.0
Лаганский район	0.0			0.0
Малодербетовский район	0.0			0.0
Октябрьский район	0.0			0.0
Приютненский район	0.0			0.0
Сарпинский район	1.0	1.0	1.0	0.0
Целинный район	0.0			0.0
Черноземельский район	0.0			0.0
Юстинский район	0.0			0.0
Яшалтинский район	0.0			0.0
Яшкульский район	0.0			0.0
г. Элиста	0.0			0.0

**104. ПЛОЩАДИ ВИНОГРАДНИКОВ ПО СОРТАМ В СЕЛЬСКОХОЗЯЙСТВЕННЫХ ОРГАНИЗАЦИЯХ**

(на 1 июля 2006 г.; гектаров)

	Площади виноградников - всего	в том числе
		столово-винных сортов
<b>Республика Калмыкия</b>	<b>1.0</b>	<b>1.0</b>
Сарпинский район	1.0	1.0

**105. СТРУКТУРА ПЛОЩАДЕЙ ВИНОГРАДНИКОВ ПО СОРТАМ В СЕЛЬСКОХОЗЯЙСТВЕННЫХ ОРГАНИЗАЦИЯХ**

(на 1 июля 2006 г.; в процентах от общей площади виноградников)

	Столово-винные сорта
<b>Республика Калмыкия</b>	<b>100.0</b>
Сарпинский район	100.0



## 106. ПЛОЩАДИ МНОГОЛЕТНИХ ПЛОДОВЫХ НАСАЖДЕНИЙ

(на 1 июля 2006 г.;

	Хозяйства населения	
	хозяйства	
	личные подсобные	
<b>Республика Калмыкия</b>	<b>344.2</b>	<b>58.1</b>
Городовиковский район	31.8	15.8
Ики-Бурульский район	6.2	0.0
Кетченеровский район	15.3	0.1
Лаганский район	35.6	7.1
Малодербетовский район	5.9	0.0
Октябрьский район	4.3	
Приютненский район	9.6	0.0
Сарпинский район	22.0	0.0
Целинный район	22.1	2.5
Черноземельский район	0.1	
Юстинский район	3.1	0.0
Яшалтинский район	34.1	32.5
Яшкульский район	10.7	
г. Элиста	143.4	0.0

\*) По хозяйствам граждан, имеющих земельные участки с площадью 4 и более соток и занимающихся сельскохозяйственным производством

## И ЯГОДНЫХ КУЛЬТУР В ХОЗЯЙСТВАХ НАСЕЛЕНИЯ

гектаров)

в том числе		
граждан, имеющих земельные участки для индивидуального жилищного строительства*)	некоммерческие объединения граждан	
	всего	из них
		садоводческие объединения
232.2	53.9	53.9
16.1		
6.2		
15.3		
25.6	2.8	2.8
5.9		
4.3		
9.6		
21.9		
8.5	11.0	11.0
0.1		
3.1		
0.0	1.6	1.6
10.7		
104.9	38.5	38.5

**107. ПЛОЩАДИ МНОГОЛЕТНИХ СЕМЕЧКОВЫХ ПЛОДОВЫХ НАСАЖДЕНИЙ ПО ВИДАМ  
В ХОЗЯЙСТВАХ НАСЕЛЕНИЯ**

(на 1 июля 2006 г.; гектаров)

	Семечковые- всего	в том числе			
		яблоня	груша	айва	другие семечковые
<b>Республика Калмыкия</b>	<b>152.0</b>	<b>71.9</b>	<b>72.4</b>	<b>7.5</b>	<b>0.2</b>
Городовиковский район	11.3	5.6	5.3	0.4	0.0
Ики-Бурульский район	2.0	1.2	0.7	0.0	
Кетченеровский район	7.6	3.7	3.8	0.1	0.0
Лаганский район	13.9	8.1	4.2	1.7	0.0
Малодербетовский район	3.2	1.5	1.7	0.0	
Октябрьский район	1.9	1.3	0.6	0.0	0.0
Приютненский район	3.4	1.4	1.9	0.1	0.0
Сарпинский район	12.8	6.3	6.4	0.0	0.0
Целинный район	11.8	4.8	6.8	0.2	0.0
Черноземельский район	0.0	0.0	0.0	0.0	
Юстинский район	1.3	0.8	0.5	0.0	0.0
Яшалтинский район	12.2	6.9	4.9	0.4	0.1
Яшкульский район	2.8	1.8	0.9	0.1	0.0
г. Элиста	67.9	28.7	34.7	4.5	0.1





## 108. ПЛОЩАДИ МНОГОЛЕТНИХ КОСТОЧКОВЫХ ПЛОДОВЫХ

(на 1 июля 2006 г.;

	Косточковые-всего	В том числе	
		слива	вишня
<b>Республика Калмыкия</b>	<b>160.0</b>	<b>33.5</b>	<b>66.3</b>
Городовиковский район	15.1	2.1	6.0
Ики-Бурульский район	3.8	0.6	1.8
Кетченеровский район	7.4	2.1	3.5
Лаганский район	14.5	2.5	4.9
Малодербетовский район	2.4	0.8	1.0
Октябрьский район	1.8	0.5	0.9
Приютненский район	6.1	1.1	3.2
Сарпинский район	8.1	2.3	3.7
Целинный район	8.8	1.7	3.6
Черноземельский район	0.1	0.0	0.0
Юстинский район	1.4	0.2	0.6
Яшалтинский район	17.8	4.7	8.1
Яшкульский район	6.9	0.7	2.3
г. Элиста	65.9	14.2	26.4

## НАСАЖДЕНИЙ ПО ВИДАМ В ХОЗЯЙСТВАХ НАСЕЛЕНИЯ

гектаров)

черешня	абрикос	персик	альча	другие косточковые
<b>7.7</b>	<b>44.4</b>	<b>2.2</b>	<b>5.4</b>	<b>0.5</b>
1.4	5.2	0.2	0.2	0.1
0.1	1.2	0.0	0.1	0.0
0.2	1.4	0.0	0.2	0.0
0.6	4.6	1.3	0.6	0.0
0.1	0.4	0.0	0.0	0.0
0.1	0.3	0.0	0.0	0.0
0.1	1.5	0.0	0.1	0.0
0.3	1.5	0.0	0.2	0.0
0.3	2.8	0.1	0.3	0.0
0.0	0.0		0.0	
0.1	0.4	0.0	0.0	0.0
0.8	3.7	0.1	0.3	0.1
0.1	3.6	0.0	0.1	0.0
3.7	17.7	0.5	3.2	0.3

**109. ПЛОЩАДИ МНОГОЛЕТНИХ ОРЕХОПЛОДНЫХ НАСАЖДЕНИЙ ПО ВИДАМ  
В ХОЗЯЙСТВАХ НАСЕЛЕНИЯ**

(на 1 июля 2006 г.; гектаров)

	Орехоплодные- всего	в том числе		
		грецкий орех	фундук	другие орехоплодные
<b>Республика Калмыкия</b>	<b>6.9</b>	<b>6.7</b>	<b>0.1</b>	<b>0.1</b>
Городовиковский район	1.2	1.1	0.1	0.0
Ики-Бурульский район	0.1	0.0		0.0
Кетченеровский район	0.1	0.1	0.0	
Лаганский район	0.8	0.8	0.0	
Малодербетовский район	0.0	0.0	0.0	
Октябрьский район	0.1	0.0	0.0	
Приютненский район	0.0	0.0		
Сарпинский район	0.1	0.1	0.0	
Целинный район	0.2	0.2	0.0	0.0
Черноземельский район	0.0	0.0		
Юстинский район	0.0	0.0		
Яшалтинский район	1.3	1.2	0.0	0.0
Яшкульский район	0.0	0.0		
г. Элиста	3.1	3.0	0.0	0.0



## 110. ПЛОЩАДИ ЯГОДНЫХ КУЛЬТУР ПО

(на 1 июля 2006 г.;

	Ягодники*)		
		земляника	малина, ежевика
<b>Республика Калмыкия</b>	<b>25.3</b>	<b>9.0</b>	<b>7.0</b>
Городовиковский район	4.3	1.5	1.2
Ики-Бурульский район	0.4	0.0	0.0
Кетченеровский район	0.2	0.1	0.1
Лаганский район	6.3	2.4	2.2
Малодербетовский район	0.3	0.2	0.1
Октябрьский район	0.5	0.3	0.2
Приютненский район	0.1	0.0	0.0
Сарпинский район	1.0	0.6	0.2
Целинный район	1.4	0.4	0.3
Черноземельский район	0.0		
Юстинский район	0.4	0.2	0.2
Яшалтинский район	2.9	1.1	1.0
Яшкульский район	0.9	0.0	0.0
г. Элиста	6.5	2.2	1.4

\*) В общую площадь ягодников включены ягодники в междурядьях сада некоммерческих объединений.

## ВИДАМ В ХОЗЯЙСТВАХ НАСЕЛЕНИЯ

гектаров)

## В ТОМ ЧИСЛЕ

смородина всех видов	крыжовник	рябина черноплодная	облепиха	другие ягодники
7.1	1.5	0.1	0.3	0.2
1.2	0.3	0.0	0.0	0.0
0.4	0.0	0.0	0.0	0.0
0.0	0.0	0.0	0.0	0.0
1.1	0.3	0.1	0.1	0.0
0.0	0.0	0.0	0.0	0.0
0.0	0.0	0.0	0.0	0.0
0.0	0.0	0.0	0.0	0.0
0.2	0.1	0.0	0.0	0.0
0.5	0.1	0.0	0.0	0.0
0.0				
0.0	0.0	0.0	0.0	0.0
0.5	0.1	0.0	0.1	0.1
0.9	0.0			0.0
2.2	0.6	0.0	0.0	0.1

## 111. СТРУКТУРА ПЛОЩАДЕЙ МНОГОЛЕТНИХ ПЛОДОВЫХ НАСАЖДЕНИЙ

(на 1 июля 2006 г.; в процентах от общей площади многолетних)

	Семечковые - всего	в том числе			
		яблоня	груша	айва	другие семечковые
<b>Республика Калмыкия</b>	<b>44.2</b>	<b>20.9</b>	<b>21.0</b>	<b>2.2</b>	<b>0.1</b>
Городовиковский район	35.4	17.4	16.6	1.2	0.1
Ики-Бурульский район	31.7	19.5	11.7	0.4	
Кетченеровский район	49.4	24.0	25.0	0.4	0.0
Лаганский район	39.2	22.6	11.7	4.8	0.0
Малодербетовский район	54.2	25.6	28.6	0.0	
Октябрьский район	43.7	29.7	13.7	0.3	0.2
Приютненский район	35.6	15.1	19.8	0.6	0.1
Сарпинский район	58.2	28.7	29.3	0.2	0.0
Целинный район	53.3	21.6	30.7	0.9	0.1
Черноземельский район	20.6	10.9	5.7	3.9	
Юстинский район	41.1	24.8	14.9	1.5	0.1
Яшалтинский район	35.8	20.1	14.4	1.0	0.3
Яшкульский район	26.4	17.1	8.5	0.6	0.0
г. Элиста	47.3	20.0	24.2	3.1	0.0

## И ЯГОДНЫХ КУЛЬТУР ПО ВИДАМ В ХОЗЯЙСТВАХ НАСЕЛЕНИЯ

плодовых насаждений и ягодных культур в хозяйствах населения)

Косточковые - всего	в том числе						
	слива	вишня	черешня	абрикос	персик	альча	другие косточковые
46.5	9.7	19.3	2.2	12.9	0.6	1.6	0.1
47.4	6.6	18.9	4.3	16.3	0.5	0.6	0.2
60.7	9.7	29.0	1.3	19.2	0.0	1.5	0.0
48.4	13.9	23.1	1.2	8.9	0.1	1.2	0.1
40.8	7.1	13.7	1.8	12.9	3.6	1.7	0.1
40.8	13.5	17.7	1.7	7.0	0.2	0.7	0.0
42.9	11.4	22.2	2.1	6.1	0.3	0.7	0.2
63.5	11.9	33.7	1.0	15.9	0.3	0.6	0.0
36.9	10.6	17.0	1.4	6.9	0.2	0.8	0.0
39.8	7.6	16.5	1.2	12.7	0.4	1.4	0.1
46.6	4.4	11.2	2.4	27.5		1.1	
43.5	6.5	19.7	1.7	13.8	0.4	1.4	0.0
52.1	13.8	23.7	2.2	10.8	0.3	1.0	0.2
64.7	6.2	22.0	1.0	34.1	0.2	1.2	0.1
46.0	9.9	18.4	2.6	12.3	0.3	2.2	0.2



ПЛОЩАДИ МНОГОЛЕТНИХ НАСАЖДЕНИЙ В ХОЗЯЙСТВАХ НАСЕЛЕНИЯ

	Ягодники*)	в том числе			
		земляника	малина, ежевика	смородина всех видов	крыжовник
<b>Республика Калмыкия</b>	<b>7.3</b>	<b>2.6</b>	<b>2.0</b>	<b>2.1</b>	<b>0.4</b>
Городовиковский район	13.5	4.8	3.9	3.8	0.9
Ики-Бурульский район	6.6	0.1	0.4	5.9	0.1
Кетченеровский район	1.3	0.4	0.5	0.2	0.1
Лаганский район	17.8	6.8	6.3	3.2	0.8
Малодербетовский район	4.6	3.0	0.9	0.4	0.3
Октябрьский район	12.2	7.0	4.1	0.7	0.3
Приютненский район	0.7	0.1	0.1	0.4	0.0
Сарпинский район	4.7	2.5	0.8	1.0	0.2
Целинный район	6.2	1.9	1.4	2.4	0.3
Черноземельский район	31.2			31.2	
Юстинский район	13.9	5.8	7.7	0.3	0.1
Яшалтинский район	8.5	3.3	3.0	1.4	0.4
Яшкульский район	8.9	0.5	0.2	8.0	0.2
г. Элиста	4.5	1.5	1.0	1.5	0.4

\*) В общую площадь ягодников включены ягодники в междурядьях сада некоммерческих объединений.

			Орехоплодные - всего	в том числе		
рябина черноплодная	облепиха	другие ягодники		грецкий орех	фундук	другие орехоплодные
0.0	0.1	0.1	2.0	2.0	0.0	0.0
0.1	0.1	0.1	3.6	3.4	0.2	0.0
0.0	0.1	0.0	1.0	0.8		0.2
0.0	0.0	0.1	1.0	0.9	0.0	
0.2	0.4	0.1	2.3	2.3	0.0	
0.0	0.0	0.0	0.4	0.4	0.0	
0.0	0.0	0.1	1.2	1.1	0.1	
0.0	0.0	0.0	0.3	0.3		
0.0	0.0	0.0	0.3	0.3	0.0	
0.0	0.1	0.1	0.8	0.8	0.0	0.0
			1.6	1.6		
0.0	0.0		1.5	1.5		
0.0	0.2	0.2	3.7	3.6	0.1	0.0
		0.0	0.0	0.0		
0.0	0.0	0.0	2.2	2.1	0.0	0.0

## 112. ПЛОЩАДИ ВИНОГРАДНИКОВ В ХОЗЯЙСТВАХ НАСЕЛЕНИЯ

(на 1 июля 2006 г.; гектаров)

	Хозяйства населения	в том числе			
		хозяйства		некоммерческие объединения граждан	
		личные подсобные	граждан, имеющих земельные участки для индивидуального жилищного строительства*)	всево	из них
					садоводческие объединения
<b>Республика Калмыкия</b>	<b>13.0</b>	<b>2.2</b>	<b>9.3</b>	<b>1.5</b>	<b>1.5</b>
Городовиковский район	1.4	0.7	0.7		
Ики-Бурульский район	0.0		0.0		
Кетченеровский район	0.1	0.0	0.1		
Лаганский район	1.4	0.1	1.0	0.2	0.2
Малодербетовский район	0.2	0.0	0.2		
Октябрьский район	0.2		0.2		
Приютненский район	0.1	0.0	0.1		
Сарпинский район	0.4		0.4		
Целинный район	1.1	0.2	0.4	0.4	0.4
Черноземельский район	0.0		0.0		
Юстинский район	0.2	0.0	0.2		
Яшалтинский район	1.1	1.1	0.0	0.0	0.0
Яшкульский район	0.1		0.1		
г. Элиста	6.8	0.0	5.9	0.9	0.9

\*) По хозяйствам граждан, имеющих земельные участки с площадью 4 и более соток и занимающихся сельскохозяйственным производством.



# СТРУКТУРА ПЛОЩАДЕЙ МНОГОЛЕТНИХ НАСАЖДЕНИЙ ПО КАТЕГОРИЯМ ХОЗЯЙСТВ

**113. СТРУКТУРА ПЛОЩАДЕЙ МНОГОЛЕТНИХ ПЛОДОВЫХ**

(на 1 июля 2006 г.; в процентах от общей площади многолетних)

	Сельскохозяйственные организации	в том числе		
		крупные и средние организации	малые предприятия	подсобные хозяйства несельскохозяйственных организаций
<b>Республика Калмыкия</b>	<b>32.5</b>	<b>32.5</b>		
Городовиковский район	76.9	76.9		
Ики-Бурульский район				
Кетченеровский район	40.9	40.9		
Лаганский район				
Малодербетовский район	40.4	40.4		
Октябрьский район				
Приютненский район				
Сарпинский район	43.5	43.5		
Целинный район	20.9	20.9		
Черноземельский район				
Юстинский район				
Яшалтинский район	31.9	31.9		
Яшкульский район				
г. Элиста				

**НАСАЖДЕНИЙ И ЯГОДНЫХ КУЛЬТУР ПО КАТЕГОРИЯМ ХОЗЯЙСТВ**

плодовых насаждений и ягодных культур в хозяйствах всех категорий)

Крестьянские (фермерские) хозяйства и индивидуальные предприниматели	в том числе		Хозяйства населения
	крестьянские (фермерские) хозяйства	индивидуальные предприниматели	
2.8	2.8		64.7
2.0	2.0		21.1
			100.0
			59.1
			100.0
			59.6
			100.0
			100.0
0.3	0.3		56.2
27.8	27.8		51.3
			100.0
			100.0
			68.1
			100.0
			100.0

**114. СТРУКТУРА ПЛОЩАДЕЙ МНОГОЛЕТНИХ СЕМЕЧКОВЫХ**

(на 1 июля 2006 г.; в процентах от общей площади многолетних)

	Сельскохозяйственные организации	в том числе	
		крупные и средние организации	малые предприятия
<b>Республика Калмыкия</b>	<b>34.4</b>	<b>34.4</b>	
Городовиковский район	78.2	78.2	
Ики-Бурульский район			
Кетченеровский район	46.9	46.9	
Лаганский район			
Малодербетовский район	55.6	55.6	
Октябрьский район			
Приютненский район			
Сарпинский район	56.9	56.9	
Целинный район	22.8	22.8	
Черноземельский район			
Юстинский район			
Яшалтинский район	39.6	39.6	
Яшкульский район			
г. Элиста			

## ПЛОДОВЫХ НАСАЖДЕНИЙ ПО КАТЕГОРИЯМ ХОЗЯЙСТВ

семечковых плодовых насаждений в хозяйствах всех категорий)

подсобные хозяйства несельскохозяйственных организаций	Крестьянские (фермерские) хозяйства и индивидуальные предприниматели	в том числе		Хозяйства населения
		крестьянские (фермерские) хозяйства	индивидуальные предприниматели	
	5.2	5.2		60.4
	1.8	1.8		20.0
				100.0
				53.1
				100.0
				44.4
				100.0
				100.0
	0.3	0.3		42.8
	39.0	39.0		38.2
				100.0
				100.0
				60.4
				100.0
				100.0



**115. СТРУКТУРА ПЛОЩАДЕЙ МНОГОЛЕТНИХ КОСТОЧКОВЫХ**

(на 1 июля 2006 г.; в процентах от общей площади многолетних)

	Сельскохозяйственные организации	в том числе	
		крупные и средние организации	малые предприятия
<b>Республика Калмыкия</b>	<b>34.6</b>	<b>34.6</b>	
Городовиковский район	80.8	80.8	
Ики-Бурульский район			
Кетченеровский район	34.5	34.5	
Лаганский район			
Малодербетовский район			
Октябрьский район			
Приютненский район			
Сарпинский район			
Целинный район	18.5	18.5	
Черноземельский район			
Юстинский район			
Яшалтинский район	31.1	31.1	
Яшкульский район			
г. Элиста			

## ПЛОДОВЫХ НАСАЖДЕНИЙ ПО КАТЕГОРИЯМ ХОЗЯЙСТВ

косточковых плодовых насаждений в хозяйствах всех категорий)

подсобные хозяйства несельскохозяйственных организаций	Крестьянские (фермерские) хозяйства и индивидуальные предприниматели	в том числе		Хозяйства населения
		крестьянские (фермерские) хозяйства	индивидуальные предприниматели	
	0.8	0.8		64.5
	2.2	2.2		17.0
				100.0
				65.5
				100.0
				100.0
				100.0
				100.0
				100.0
				81.5
				100.0
				100.0
				68.9
				100.0
				100.0

**116. СТРУКТУРА ПЛОЩАДЕЙ МНОГОЛЕТНИХ ОРЕХОПЛОДНЫХ НАСАЖДЕНИЙ  
ПО КАТЕГОРИЯМ ХОЗЯЙСТВ**

(на 1 июля 2006 г.; в процентах от общей площади многолетних орехоплодных насаждений  
в хозяйствах всех категорий)

	<b>Хозяйства населения</b>
<b>Республика Калмыкия</b>	<b>100.0</b>
Городовиковский район	100.0
Ики-Бурульский район	100.0
Кетченеровский район	100.0
Лаганский район	100.0
Малодербетовский район	100.0
Октябрьский район	100.0
Приютненский район	100.0
Сарпинский район	100.0
Целинный район	100.0
Черноземельский район	100.0
Юстинский район	100.0
Яшалтинский район	100.0
Яшкульский район	100.0
г. Элиста	100.0

**117. СТРУКТУРА ПЛОЩАДЕЙ ЯГОДНЫХ КУЛЬТУР ПО КАТЕГОРИЯМ ХОЗЯЙСТВ**

(на 1 июля 2006 г.; в процентах от общей площади ягодных культур в хозяйствах всех категорий)

	<b>Хозяйства населения</b>
<b>Республика Калмыкия</b>	<b>100.0</b>
Городовиковский район	100.0
Ики-Бурульский район	100.0
Кетченеровский район	100.0
Лаганский район	100.0
Малодербетовский район	100.0
Октябрьский район	100.0
Приютненский район	100.0
Сарпинский район	100.0
Целинный район	100.0
Черноземельский район	100.0
Юстинский район	100.0
Яшалтинский район	100.0
Яшкульский район	100.0
г. Элиста	100.0

**118. СТРУКТУРА ПЛОЩАДЕЙ ВИНОГРАДНИКОВ ПО КАТЕГОРИЯМ ХОЗЯЙСТВ**

(на 1 июля 2006 г.; в процентах от общей площади виноградников в хозяйствах всех категорий)

	Сельскохозяйственные организации	в том числе	Хозяйства населения
		крупные и средние организации	
<b>Республика Калмыкия</b>	<b>7.2</b>	<b>7.2</b>	<b>92.8</b>
Городовиковский район			100.0
Ики-Бурульский район			100.0
Кетченеровский район			100.0
Лаганский район			100.0
Малодербетовский район			100.0
Октябрьский район			100.0
Приютненский район			100.0
Сарпинский район	71.5	71.5	28.5
Целинный район			100.0
Черноземельский район			100.0
Юстинский район			100.0
Яшалтинский район			100.0
Яшкульский район			100.0
г. Элиста			100.0



# СТРУКТУРА ПОСЕВНЫХ ПЛОЩАДЕЙ ПО КАТЕГОРИЯМ ХОЗЯЙСТВ



**119. СТРУКТУРА ОБЩЕЙ ПОСЕВНОЙ ПЛОЩАДИ СЕЛЬСКОХОЗЯЙСТВЕННЫХ**

(в процентах от посевных площадей)

	Сельскохозяйственные организации	в том числе	
		крупные и средние организации	малые предприятия
<b>Республика Калмыкия</b>	<b>66.3</b>	<b>60.1</b>	<b>4.7</b>
Городовиковский район	50.9	48.5	0.9
Ики-Бурульский район	61.0	61.0	
Кетченеровский район	77.0	77.0	
Лаганский район	7.6	7.6	
Малодербетовский район	50.7	49.3	
Октябрьский район	98.0	90.6	0.2
Приютненский район	80.6	71.5	9.1
Сарпинский район	82.7	76.0	6.2
Целинный район	31.4	29.2	0.4
Черноземельский район	86.7	74.7	12.0
Юстинский район	65.6	65.6	
Яшалтинский район	72.5	58.9	11.7
Яшкульский район	63.7	57.8	
г. Элиста	8.0		



## КУЛЬТУР ПОД УРОЖАЙ 2006 г. ПО КАТЕГОРИЯМ ХОЗЯЙСТВ

в хозяйствах всех категорий)

подсобные хозяйства несельскохозяйственных организаций	Крестьянские (фермерские) хозяйства и индивидуальные предприниматели	в том числе		Хозяйства населения
		крестьянские (фермерские) хозяйства	индивидуальные предприниматели	
1.5	32.4	32.4		1.3
1.5	47.6	47.6		1.5
	39.0	39.0		0.0
	22.6	22.6		0.4
				92.4
1.5	48.0	48.0		1.3
7.3	1.9	1.9		0.1
	19.3	19.3		0.1
0.4	16.9	16.9		0.4
1.8	68.5	68.5		0.1
	13.3	13.3		0.0
	8.0	8.0		26.4
1.9	23.9	23.9		3.6
5.9	36.3	36.3		0.0
8.0	90.0	90.0		2.0

**120. СТРУКТУРА ПОСЕВНЫХ ПЛОЩАДЕЙ ЗЕРНОВЫХ И**

(в процентах от посевных площадей зерновых и

	Сельскохозяйственные организации	в том числе	
		крупные и средние организации	малые предприятия
<b>Республика Калмыкия</b>	<b>69.2</b>	<b>63.5</b>	<b>4.1</b>
Городовиковский район	70.7	66.6	2.1
Ики-Бурульский район	65.2	65.2	
Кетченеровский район	69.4	69.4	
Лаганский район			
Малодербетовский район	53.2	51.6	
Октябрьский район	98.2	91.0	
Приютненский район	79.4	67.8	11.6
Сарпинский район	80.5	78.1	1.9
Целинный район	24.2	22.0	0.5
Черноземельский район	100.0	100.0	
Яшалтинский район	74.3	60.0	11.7
Яшкульский район	60.0	60.0	
г. Элиста	8.3		

## ЗЕРНОБОБОВЫХ КУЛЬТУР ПОД УРОЖАЙ 2006 г. ПО КАТЕГОРИЯМ ХОЗЯЙСТВ

зернобобовых культур в хозяйствах всех категорий)

подсобные хозяйства несельскохозяйственных организаций	Крестьянские (фермерские) хозяйства и индивидуальные предприниматели	в том числе		Хозяйства населения
		крестьянские (фермерские) хозяйства	индивидуальные предприниматели	
1.7	30.4	30.4		0.4
2.0	29.2	29.2		0.0
	34.8	34.8		
	30.6	30.6		100.0
1.6	46.8	46.8		0.0
7.2	1.8	1.8		
	20.6	20.6		
0.4	19.5	19.5		0.0
1.7	75.8	75.8		0.0
2.5	23.7	23.7		2.0
	40.0	40.0		
8.3	91.7	91.7		0.0

**121. СТРУКТУРА ПОСЕВНЫХ ПЛОЩАДЕЙ ПШЕНИЦЫ**

(в процентах от посевных площадей пшеницы)

	Сельскохозяйственные организации	в том числе	
		крупные и средние организации	малые предприятия
<b>Республика Калмыкия</b>	<b>70.1</b>	<b>63.8</b>	<b>4.7</b>
Городовиковский район	84.9	82.7	0.2
Ики-Бурульский район	60.5	60.5	
Кетченеровский район	69.2	69.2	
Малодербетовский район	48.6	46.6	
Октябрьский район	98.7	90.2	
Приютненский район	87.2	78.6	8.6
Сарпинский район	75.8	73.6	1.9
Целинный район	16.0	13.8	0.9
Черноземельский район	100.0	100.0	
Яшалтинский район	77.7	62.5	12.5
г. Элиста	12.5		

## ПОД УРОЖАЙ 2006 г. ПО КАТЕГОРИЯМ ХОЗЯЙСТВ

в хозяйствах всех категорий)

подсобные хозяйства несельскохозяйственных организаций	Крестьянские (фермерские) хозяйства и индивидуальные предприниматели	в том числе		Хозяйства населения
		крестьянские (фермерские) хозяйства	индивидуальные предприниматели	
1.6	29.4	29.4		0.5
2.0	15.1	15.1		
	39.5	39.5		
	30.8	30.8		
1.9	51.4	51.4		
8.5	1.3	1.3		
	12.8	12.8		
0.3	24.2	24.2		
1.4	84.0	84.0		
2.7	20.4	20.4		1.9
12.5	87.5	87.5		

**122. СТРУКТУРА ПОСЕВНЫХ ПЛОЩАДЕЙ РЖИ**

(в процентах от посевных площадей ржи)

	Сельскохозяйственные организации	в том числе	
		крупные и средние организации	малые предприятия
<b>Республика Калмыкия</b>	<b>52.9</b>	<b>51.8</b>	<b>1.1</b>
Городовиковский район	100.0	100.0	
Ики-Бурульский район	71.7	71.7	
Кетченеровский район	70.8	70.8	
Малодербетовский район	100.0	100.0	
Приютненский район	76.5	35.3	41.2
Сарпинский район	100.0	100.0	
Целинный район	8.6	8.6	
Яшалтинский район	23.7	23.7	
г. Элиста			

## ПОД УРОЖАЙ 2006 г. ПО КАТЕГОРИЯМ ХОЗЯЙСТВ

в хозяйствах всех категорий)

подсобные хозяйства несельскохозяйственных организаций	Крестьянские (фермерские) хозяйства и индивидуальные предприниматели	в том числе		Хозяйства населения
		крестьянские (фермерские) хозяйства	индивидуальные предприниматели	
	47.1	47.1		
	28.3	28.3		
	29.2	29.2		
	23.5	23.5		
	91.4	91.4		
	76.3	76.3		
	100.0	100.0		

**123. СТРУКТУРА ПОСЕВНЫХ ПЛОЩАДЕЙ ЯЧМЕНЯ**

(в процентах от посевных площадей ячменя)

	Сельскохозяйственные организации	в том числе	
		крупные и средние организации	малые предприятия
<b>Республика Калмыкия</b>	<b>67.0</b>	<b>62.0</b>	<b>3.5</b>
Городовиковский район	54.1	48.8	3.3
Ики-Бурульский район	67.0	67.0	
Кетченеровский район	69.1	69.1	
Малодербетовский район	56.2	55.1	
Октябрьский район	98.7	92.3	
Приютненский район	59.3	40.6	18.7
Сарпинский район	87.7	85.0	2.1
Целинный район	42.3	39.4	
Яшалтинский район	67.0	53.0	11.6
Яшкульский район	60.0	60.0	
г. Элиста	5.0		



## ПОД УРОЖАЙ 2006 г. ПО КАТЕГОРИЯМ ХОЗЯЙСТВ

в хозяйствах всех категорий)

подсобные хозяйства несельскохозяйственных организаций	Крестьянские (фермерские) хозяйства и индивидуальные предприниматели	в том числе		Хозяйства населения
		крестьянские (фермерские) хозяйства	индивидуальные предприниматели	
1.5	32.7	32.7		0.3
2.0	45.8	45.8		0.1
	33.0	33.0		
	30.9	30.9		
1.1	43.8	43.8		
6.3	1.3	1.3		
	40.7	40.7		
0.6	12.3	12.3		0.0
2.9	57.7	57.7		
2.4	29.7	29.7		3.3
	40.0	40.0		
5.0	95.0	95.0		

**124. СТРУКТУРА ПОСЕВНЫХ ПЛОЩАДЕЙ ОВСА**

(в процентах от посевных площадей овса)

	Сельскохозяйственные организации	в том числе	
		крупные и средние организации	малые предприятия
<b>Республика Калмыкия</b>	<b>100.0</b>	<b>100.0</b>	
Городовиковский район	100.0	100.0	
Целинный район	100.0	100.0	
Яшалтинский район	100.0	100.0	

**125. СТРУКТУРА ПОСЕВНЫХ ПЛОЩАДЕЙ КУКУРУЗЫ**

(в процентах от посевных площадей кукурузы)

	Сельскохозяйственные организации	в том числе	
		крупные и средние организации	малые предприятия
<b>Республика Калмыкия</b>	<b>66.3</b>	<b>66.3</b>	
Городовиковский район	66.4	66.4	
Лаганский район			
Малодербетовский район			
Сарпинский район			
Целинный район			
Яшалтинский район			
г. Элиста			

## ПОД УРОЖАЙ 2006 г. ПО КАТЕГОРИЯМ ХОЗЯЙСТВ

в хозяйствах всех категорий)

подсобные хозяйства несельскохозяйственных организаций	Крестьянские (фермерские) хозяйства и индивидуальные предприниматели	в том числе		Хозяйства населения
		крестьянские (фермерские) хозяйства	индивидуальные предприниматели	

## НА ЗЕРНО ПОД УРОЖАЙ 2006 г. ПО КАТЕГОРИЯМ ХОЗЯЙСТВ

на зерно в хозяйствах всех категорий)

подсобные хозяйства несельскохозяйственных организаций	Крестьянские (фермерские) хозяйства и индивидуальные предприниматели	в том числе		Хозяйства населения
		крестьянские (фермерские) хозяйства	индивидуальные предприниматели	
	33.1	33.1		0.6
	33.2	33.2		0.4
				100.0
				100.0
				100.0
				100.0
				100.0
				100.0

**126. СТРУКТУРА ПОСЕВНЫХ ПЛОЩАДЕЙ ПРОСА**

(в процентах от посевных площадей проса)

	Сельскохозяйственные организации	в том числе	
		крупные и средние организации	малые предприятия
Республика Калмыкия	47.9	42.1	5.8
Городовиковский район	95.9	49.2	46.7
Октябрьский район	100.0	100.0	
Приютненский район			
Яшалтинский район	41.4	41.4	

**127. СТРУКТУРА ПОСЕВНЫХ ПЛОЩАДЕЙ ГРЕЧИХИ**

(в процентах от посевных площадей гречихи)

	Сельскохозяйственные организации	в том числе	
		крупные и средние организации	малые предприятия
Республика Калмыкия	100.0	100.0	
Городовиковский район	100.0	100.0	
Яшалтинский район	100.0	100.0	

## ПОД УРОЖАЙ 2006 г. ПО КАТЕГОРИЯМ ХОЗЯЙСТВ

в хозяйствах всех категорий)

подсобные хозяйства несельскохозяйственных организаций	Крестьянские (фермерские) хозяйства и индивидуальные предприниматели	в том числе		Хозяйства населения
		крестьянские (фермерские) хозяйства	индивидуальные предприниматели	
	52.1	52.1		0.0
	4.1	4.1		
	100.0	100.0		
	58.6	58.6		0.0

## ПОД УРОЖАЙ 2006 г. ПО КАТЕГОРИЯМ ХОЗЯЙСТВ

в хозяйствах всех категорий)

подсобные хозяйства несельскохозяйственных организаций	Крестьянские (фермерские) хозяйства и индивидуальные предприниматели	в том числе		Хозяйства населения
		крестьянские (фермерские) хозяйства	индивидуальные предприниматели	

**128. СТРУКТУРА ПОСЕВНЫХ ПЛОЩАДЕЙ РИСА**

(в процентах от посевных площадей риса)

	Сельскохозяйственные организации	в том числе	
		крупные и средние организации	малые предприятия
<b>Республика Калмыкия</b>	<b>97.8</b>	<b>90.9</b>	
Октябрьский район	97.8	90.9	

**129. СТРУКТУРА ПОСЕВНЫХ ПЛОЩАДЕЙ ЗЕРНОБОБОВЫХ КУЛЬТУР**

(в процентах от посевных площадей зернобобовых культур)

	Сельскохозяйственные организации	в том числе	
		крупные и средние организации	малые предприятия
<b>Республика Калмыкия</b>	<b>100.0</b>	<b>100.0</b>	
Городовиковский район	100.0	100.0	

## ПОД УРОЖАЙ 2006 г. ПО КАТЕГОРИЯМ ХОЗЯЙСТВ

в хозяйствах всех категорий)

подсобные хозяйства несельскохозяйственных организаций	Крестьянские (фермерские) хозяйства и индивидуальные предприниматели	в том числе		Хозяйства населения
		крестьянские (фермерские) хозяйства	индивидуальные предприниматели	
6.9	2.2	2.2		
6.9	2.2	2.2		

## ПОД УРОЖАЙ 2006 г. ПО КАТЕГОРИЯМ ХОЗЯЙСТВ

в хозяйствах всех категорий)

подсобные хозяйства несельскохозяйственных организаций	Крестьянские (фермерские) хозяйства и индивидуальные предприниматели	в том числе		Хозяйства населения
		крестьянские (фермерские) хозяйства	индивидуальные предприниматели	

**130. СТРУКТУРА ПОСЕВНЫХ ПЛОЩАДЕЙ ТЕХНИЧЕСКИХ КУЛЬТУР**

(в процентах от посевных площадей технических культур)

	Сельскохозяйственные организации	в том числе	
		крупные и средние организации	малые предприятия
<b>Республика Калмыкия</b>	<b>42.4</b>	<b>31.0</b>	<b>10.3</b>
Городовиковский район	29.1	27.7	0.1
Кетченеровский район			
Лаганский район			
Малодербетовский район			
Октябрьский район	97.9	92.3	
Приютненский район	92.0	92.0	
Сарпинский район	100.0		100.0
Целинный район			
Яшалтинский район	55.0	36.2	18.8
г. Элиста			

**131. СТРУКТУРА ПОСЕВНЫХ ПЛОЩАДЕЙ САХАРНОЙ СВЕКЛЫ (ФАБРИЧНОЙ)**

(в процентах от посевных площадей сахарной свеклы (фабричной))

	Сельскохозяйственные организации	в том числе	
		крупные и средние организации	малые предприятия
<b>Республика Калмыкия</b>			
Городовиковский район			



## ПОД УРОЖАЙ 2006 г. ПО КАТЕГОРИЯМ ХОЗЯЙСТВ

в хозяйствах всех категорий)

подсобные хозяйства несельскохозяйственных организаций	Крестьянские (фермерские) хозяйства и индивидуальные предприниматели	в том числе		Хозяйства населения
		крестьянские (фермерские) хозяйства	индивидуальные предприниматели	
1.1	55.1	55.1		2.5
1.3	69.1	69.1		1.8
				100.0
	100.0	100.0		100.0
5.6	2.1	2.1		
	8.0	8.0		
				0.0
	99.9	99.9		0.1
	37.9	37.9		7.1
				100.0

## ПОД УРОЖАЙ 2006 г. ПО КАТЕГОРИЯМ ХОЗЯЙСТВ

в хозяйствах всех категорий)

подсобные хозяйства несельскохозяйственных организаций	Крестьянские (фермерские) хозяйства и индивидуальные предприниматели	в том числе		Хозяйства населения
		крестьянские (фермерские) хозяйства	индивидуальные предприниматели	
	100.0	100.0		
	100.0	100.0		

**132. СТРУКТУРА ПОСЕВНЫХ ПЛОЩАДЕЙ ПОДСОЛНЕЧНИКА**

(в процентах от посевных площадей подсолнечника)

	Сельскохозяйственные организации	в том числе	
		крупные и средние организации	малые предприятия
<b>Республика Калмыкия</b>	<b>34.3</b>	<b>29.3</b>	<b>4.0</b>
Городовиковский район	28.8	27.5	0.1
Лаганский район			
Сарпинский район			
Целинный район			
Яшалтинский район	55.0	36.2	18.8
г. Элиста			

**133. СТРУКТУРА ПОСЕВНЫХ ПЛОЩАДЕЙ СОИ**

(в процентах от посевных площадей сои)

	Сельскохозяйственные организации	в том числе	
		крупные и средние организации	малые предприятия
<b>Республика Калмыкия</b>	<b>100.0</b>	<b>100.0</b>	
Городовиковский район	100.0	100.0	

**134. СТРУКТУРА ПОСЕВНЫХ ПЛОЩАДЕЙ РАПСА**

(в процентах от посевных площадей рапса)

	Сельскохозяйственные организации	в том числе	
		крупные и средние организации	малые предприятия
<b>Республика Калмыкия</b>	<b>100.0</b>	<b>100.0</b>	
Городовиковский район	100.0	100.0	

## ПОД УРОЖАЙ 2006 г. ПО КАТЕГОРИЯМ ХОЗЯЙСТВ

в хозяйствах всех категорий)

подсобные хозяйства несельскохозяйственных организаций	Крестьянские (фермерские) хозяйства и индивидуальные предприниматели	в том числе		Хозяйства населения
		крестьянские (фермерские) хозяйства	индивидуальные предприниматели	
1.0	62.8	62.8		2.9
1.3	69.3	69.3		1.8
				100.0
				100.0
	99.9	99.9		0.1
	37.9	37.9		7.1
				100.0

## ПОД УРОЖАЙ 2006 г. ПО КАТЕГОРИЯМ ХОЗЯЙСТВ

в хозяйствах всех категорий)

подсобные хозяйства несельскохозяйственных организаций	Крестьянские (фермерские) хозяйства и индивидуальные предприниматели	в том числе		Хозяйства населения
		крестьянские (фермерские) хозяйства	индивидуальные предприниматели	

## ПОД УРОЖАЙ 2006 г. ПО КАТЕГОРИЯМ ХОЗЯЙСТВ

в хозяйствах всех категорий)

подсобные хозяйства несельскохозяйственных организаций	Крестьянские (фермерские) хозяйства и индивидуальные предприниматели	в том числе		Хозяйства населения
		крестьянские (фермерские) хозяйства	индивидуальные предприниматели	

**135. СТРУКТУРА ПОСЕВНЫХ ПЛОЩАДЕЙ КАРТОФЕЛЯ**

(в процентах от посевных площадей картофеля)

	Сельскохозяйственные организации	в том числе	
		крупные и средние организации	малые предприятия
<b>Республика Калмыкия</b>	<b>1.6</b>	<b>0.8</b>	<b>0.7</b>
Городовиковский район			
Ики-Бурульский район			
Кетченеровский район			
Лаганский район	15.3	15.3	
Малодербетовский район	1.2	1.2	
Октябрьский район	53.5		26.8
Приютненский район			
Сарпинский район			
Целинный район			
Черноземельский район	99.6	9.1	90.5
Юстинский район			
Яшалтинский район			
Яшкульский район			
г. Элиста			

## ПОД УРОЖАЙ 2006 г. ПО КАТЕГОРИЯМ ХОЗЯЙСТВ

в хозяйствах всех категорий)

подсобные хозяйства несельскохозяйственных организаций	Крестьянские (фермерские) хозяйства и индивидуальные предприниматели	в том числе		Хозяйства населения
		крестьянские (фермерские) хозяйства	индивидуальные предприниматели	
0.1	4.2	4.2		94.2
	3.3	3.3		96.7
	99.7	99.7		0.3
				100.0
				84.7
				98.8
26.8	8.0	8.0		38.5
				100.0
				100.0
				100.0
				0.4
				100.0
	8.7	8.7		91.3
	98.9	98.9		1.1
				100.0

**136. СТРУКТУРА ПОСЕВНЫХ ПЛОЩАДЕЙ ОВОЩНЫХ И**

(в процентах от посевных площадей овощных

	Сельскохозяйственные организации	в том числе	
		крупные и средние организации	малые предприятия
<b>Республика Калмыкия</b>	<b>24.3</b>	<b>15.0</b>	<b>7.9</b>
Городовиковский район	9.8	9.8	
Ики-Бурульский район			
Кетченеровский район			
Лаганский район			
Малодербетовский район	8.1	8.1	
Октябрьский район	88.2	79.0	6.1
Приютненский район			
Сарпинский район	6.2		5.3
Целинный район			
Черноземельский район	48.3	2.9	45.4
Юстинский район	40.3	40.3	
Яшалтинский район	9.6	4.3	
Яшкульский район	18.3	16.7	
г. Элиста			

**БАХЧЕВЫХ КУЛЬТУР ПОД УРОЖАЙ 2006 г. ПО КАТЕГОРИЯМ ХОЗЯЙСТВ**

и бахчевых культур в хозяйствах всех категорий)

подсобные хозяйства несельскохозяйственных организаций	Крестьянские (фермерские) хозяйства и индивидуальные предприниматели	в том числе		Хозяйства населения
		крестьянские (фермерские) хозяйства	индивидуальные предприниматели	
1.4	46.8	46.8		28.9
	15.6	15.6		74.6
	99.9	99.9		0.1
	15.6	15.6		84.4
				100.0
	13.9	13.9		78.0
3.2	7.1	7.1		4.7
				100.0
0.9	0.9	0.9		92.9
	56.4	56.4		43.6
	51.7	51.7		0.1
	26.0	26.0		33.6
5.4	36.1	36.1		54.3
1.7	81.6	81.6		0.1
				100.0

**137. СТРУКТУРА ПОСЕВНЫХ ПЛОЩАДЕЙ ОВОЩЕЙ ОТКРЫТОГО ГРУНТА**

(в процентах от посевных площадей овощей)

	Сельскохозяйственные организации	в том числе	
		крупные и средние организации	малые предприятия
<b>Республика Калмыкия</b>	<b>13.8</b>	<b>11.6</b>	<b>0.3</b>
Городовиковский район	10.0	10.0	
Ики-Бурульский район			
Кетченеровский район			
Лаганский район			
Малодербетовский район	6.1	6.1	
Октябрьский район	88.6	80.9	6.4
Приютненский район			
Сарпинский район	0.9		
Целинный район			
Черноземельский район	17.0	17.0	
Юстинский район	67.1	67.1	
Яшалтинский район	6.3		
Яшкульский район	19.6	17.8	
г. Элиста			



## ПОД УРОЖАЙ 2006 г. ПО КАТЕГОРИЯМ ХОЗЯЙСТВ

открытого грунта в хозяйствах всех категорий)

подсобные хозяйства несельскохозяйственных организаций	Крестьянские (фермерские) хозяйства и индивидуальные предприниматели	в том числе		Хозяйства населения
		крестьянские (фермерские) хозяйства	индивидуальные предприниматели	
1.9	38.8	38.8		47.4
	12.3	12.3		77.7
	99.7	99.7		0.3
	15.6	15.6		84.4
				100.0
	14.3	14.3		79.6
1.3	5.4	5.4		6.0
				100.0
0.9				99.1
	28.6	28.6		71.4
	82.4	82.4		0.6
	24.9	24.9		8.0
6.3	32.0	32.0		61.6
1.8	80.3	80.3		0.1
				100.0

**138. СТРУКТУРА ПОСЕВНЫХ ПЛОЩАДЕЙ ПРОДОВОЛЬСТВЕННЫХ**

(в процентах от посевных площадей продовольственных)

	Сельскохозяйственные организации	в том числе	
		крупные и средние организации	малые предприятия
<b>Республика Калмыкия</b>	<b>37.8</b>	<b>19.4</b>	<b>17.6</b>
Городовиковский район	8.3	8.3	
Ики-Бурульский район			
Лаганский район			
Малодербетовский район	94.6	94.6	
Октябрьский район	88.1	78.3	5.9
Сарпинский район	85.4		85.4
Целинный район			
Черноземельский район	51.3	1.5	49.8
Юстинский район	22.0	22.0	
Яшалтинский район	28.0	28.0	
Яшкульский район			
г. Элиста			

**БАХЧЕВЫХ КУЛЬТУР ПОД УРОЖАЙ 2006 г. ПО КАТЕГОРИЯМ ХОЗЯЙСТВ**

бахчевых культур в хозяйствах всех категорий)

подсобные хозяйства несельскохозяйственных организаций	Крестьянские (фермерские) хозяйства и индивидуальные предприниматели	в том числе		Хозяйства населения
		крестьянские (фермерские) хозяйства	индивидуальные предприниматели	
0.8	57.1	57.1		5.2
	35.9	35.9		55.8
	100.0	100.0		100.0
				5.4
3.8	7.6	7.6		4.2
	14.2	14.2		0.4
	99.8	99.8		0.2
	48.7	48.7		0.0
	26.8	26.8		51.2
	59.5	59.5		12.5
	100.0	100.0		100.0

**139. СТРУКТУРА ПОСЕВНЫХ ПЛОЩАДЕЙ КОРМОВЫХ КУЛЬТУР**

(в процентах от посевных площадей кормовых

	Сельскохозяйственные организации	в том числе	
		крупные и средние организации	малые предприятия
<b>Республика Калмыкия</b>	<b>88.2</b>	<b>86.8</b>	<b>0.4</b>
Городовиковский район	98.1	98.1	
Ики-Бурульский район	81.6	81.6	
Кетченеровский район	100.0	100.0	
Лаганский район			
Малодербетовский район	35.2	35.2	
Октябрьский район	100.0	85.4	
Приютненский район	82.4	79.2	3.2
Сарпинский район	94.7	93.9	
Целинный район	64.6	62.5	
Черноземельский район	100.0	100.0	
Юстинский район	100.0	100.0	
Яшалтинский район	98.4	98.4	
Яшкульский район	82.0	73.3	
г. Элиста			

## ПОД УРОЖАЙ 2006 г. ПО КАТЕГОРИЯМ ХОЗЯЙСТВ

культур в хозяйствах всех категорий)

подсобные хозяйства несельскохозяйственных организаций	Крестьянские (фермерские) хозяйства и индивидуальные предприниматели	в том числе		Хозяйства населения
		крестьянские (фермерские) хозяйства	индивидуальные предприниматели	
1.0	11.6	11.6		0.2
	1.1	1.1		0.8
	18.4	18.4		
				100.0
14.6	64.8	64.8		0.0
				0.0
	17.6	17.6		
0.7	5.3	5.3		0.0
2.1	35.4	35.4		0.0
	0.9	0.9		0.7
8.7	18.0	18.0		
	100.0	100.0		0.0

**140. СТРУКТУРА ПОСЕВНЫХ ПЛОЩАДЕЙ ТРАВ ОДНОЛЕТНИХ**

(в процентах от посевных площадей трав однолетних)

	Сельскохозяйственные организации	в том числе	
		крупные и средние организации	малые предприятия
<b>Республика Калмыкия</b>	<b>88.9</b>	<b>88.1</b>	<b>0.5</b>
Городовиковский район	98.9	98.9	
Ики-Бурульский район	81.6	81.6	
Кетченеровский район	100.0	100.0	
Малодербетовский район	56.4	56.4	
Октябрьский район	100.0	100.0	
Приютненский район	91.4	88.1	3.4
Сарпинский район	94.7	93.9	
Целинный район	35.8	35.8	
Черноземельский район	100.0	100.0	
Юстинский район	100.0	100.0	
Яшалтинский район	99.5	99.5	
Яшкульский район	100.0	100.0	

## ПОД УРОЖАЙ 2006 г. ПО КАТЕГОРИЯМ ХОЗЯЙСТВ

в хозяйствах всех категорий)

подсобные хозяйства несельскохозяйственных организаций	Крестьянские (фермерские) хозяйства и индивидуальные предприниматели	в том числе		Хозяйства населения
		крестьянские (фермерские) хозяйства	индивидуальные предприниматели	
0.3	11.0	11.0		0.1
	0.5	0.5		0.6
	18.4	18.4		
	43.6	43.6		
	8.6	8.6		
0.8	5.3	5.3		0.0
	64.2	64.2		
				0.5

**141. СТРУКТУРА ПОСЕВНЫХ ПЛОЩАДЕЙ ТРАВ МНОГОЛЕТНИХ**

(в процентах от посевных площадей трав)

	Сельскохозяйственные организации	в том числе	
		крупные и средние организации	малые предприятия
<b>Республика Калмыкия</b>	<b>86.5</b>	<b>84.1</b>	<b>0.2</b>
Городовиковский район	93.5	93.5	
Кетченеровский район	100.0	100.0	
Малодербетовский район	3.4	3.4	
Октябрьский район	100.0	81.1	
Приютненский район	57.0	54.2	2.8
Сарпинский район	93.6	93.6	
Целинный район	80.6	77.4	
Черноземельский район	100.0	100.0	
Юстинский район	100.0	100.0	
Яшалтинский район	98.2	98.2	
Яшкульский район	80.8	71.4	
г. Элиста			



## ПОД УРОЖАЙ 2006 г. ПО КАТЕГОРИЯМ ХОЗЯЙСТВ

многолетних в хозяйствах всех категорий)

подсобные хозяйства несельскохозяйственных организаций	Крестьянские (фермерские) хозяйства и индивидуальные предприниматели	в том числе		Хозяйства населения
		крестьянские (фермерские) хозяйства	индивидуальные предприниматели	
2.1	13.2	13.2		0.3
	4.5	4.5		2.1
	96.6	96.6		
18.9	43.0	43.0		
	6.3	6.3		0.0
3.2	19.4	19.4		0.0
	1.3	1.3		0.6
9.3	19.2	19.2		
	100.0	100.0		

**142. СТРУКТУРА ПОСЕВНЫХ ПЛОЩАДЕЙ КОНЕПЛОДНЫХ КОРМОВЫХ КУЛЬТУР**

(в процентах от посевных площадей корнеплодных кормовых

	Сельскохозяйственные организации	в том числе	
		крупные и средние организации	малые предприятия
<b>Республика Калмыкия</b>			
Городовиковский район			
Лаганский район			
Малодербетовский район			
Октябрьский район			
Сарпинский район			
Яшалтинский район			

\*) Включая свеклу сахарную на корм скоту

## ПОД УРОЖАЙ 2006 г. ПО КАТЕГОРИЯМ ХОЗЯЙСТВ\*)

культур в хозяйствах всех категорий)

подсобные хозяйства несельскохозяйственных организаций	Крестьянские (фермерские) хозяйства и индивидуальные предприниматели	в том числе		Хозяйства населения
		крестьянские (фермерские) хозяйства	индивидуальные предприниматели	
				<b>100.0</b>
				100.0
				100.0
				100.0
				100.0
				100.0
				100.0





# СТРУКТУРА ПОСЕВНЫХ ПЛОЩАДЕЙ ПО ВИДАМ СЕЛЬСКОХОЗЯЙСТВЕННЫХ КУЛЬТУР

**143. СТРУКТУРА ПОСЕВНЫХ ПЛОЩАДЕЙ ПОД УРОЖАЙ 2006 г. ПО ВИДАМ**

(в процентах от всей

	Зерновые и зернобобовые культуры - всего	из них	
		пшеница	рожь
<b>Республика Калмыкия</b>	<b>71.1</b>	<b>43.5</b>	<b>2.2</b>
Городовиковский район	42.4	21.0	0.0
Ики-Бурульский район	79.3	27.9	8.5
Кетченеровский район	73.6	29.6	10.0
Лаганский район	0.0		
Малодербетовский район	92.5	55.4	3.2
Октябрьский район	77.9	23.7	
Приютненский район	72.7	52.6	0.9
Сарпинский район	83.4	52.9	1.9
Целинный район	81.9	45.0	9.1
Черноземельский район	11.7	11.7	
Яшалтинский район	75.1	59.7	0.7
Яшкульский район	12.2		
г. Элиста	96.2	47.5	7.9

**СЕЛЬСКОХОЗЯЙСТВЕННЫХ КУЛЬТУР В ХОЗЯЙСТВАХ ВСЕХ КАТЕГОРИЙ**

посевной площади)

ячмень	овес	кукуруза на зерно	просо	гречиха	зернобобовые культуры
22.3	0.1	0.1	0.7	0.0	0.1
19.8	0.1	0.3	0.4	0.1	0.6
42.9					
34.1					
		0.0			
33.9		0.0			
11.5			0.3		
18.7			0.4		
28.6		0.0			
26.9	0.4	0.0			
11.5	0.3	0.0	2.8	0.1	
12.2					
40.8		0.0			

	Технические культуры - всего	свекла сахарная (фабричная)	из них		
			масличные культуры – всего	из них	
				подсолнечник на зерно	соя
<b>Республика Калмыкия</b>	<b>16.5</b>	<b>0.0</b>	<b>16.5</b>	<b>14.2</b>	<b>0.0</b>
Городовиковский район	50.8	0.1	50.7	50.5	0.1
Кетченеровский район	0.0				
Лаганский район	0.0		0.0	0.0	
Малодербетовский район	1.9		1.9		
Октябрьский район	14.9		14.9		
Приютненский район	4.8		4.8		
Сарпинский район	4.6		4.6	0.0	
Целинный район	0.0		0.0	0.0	
Яшалтинский район	15.2		15.2	15.2	
г. Элиста	0.0		0.0	0.0	





## СТРУКТУРА ПОСЕВНЫХ ПЛОЩАДЕЙ ПО ВИДАМ СЕЛЬСКОХОЗЯЙСТВЕННЫХ КУЛЬТУР

	Картофель	Овощные и бахчевые культуры - всего	из них	
			овощи открытого грунта	из них
				капуста (всех видов)
<b>Республика Калмыкия</b>	<b>0.3</b>	<b>0.9</b>	<b>0.5</b>	<b>0.1</b>
Городовиковский район	0.2	0.4	0.4	0.0
Ики-Бурульский район	0.1	9.3	2.6	0.4
Кетченеровский район	0.2	0.2	0.2	0.1
Лаганский район	49.6	50.3	49.7	3.7
Малодербетовский район	0.8	0.7	0.6	0.1
Октябрьский район	0.0	2.4	0.6	0.0
Приютненский район	0.0	0.1	0.1	0.0
Сарпинский район	0.3	0.2	0.2	0.0
Целинный район	0.0	0.2	0.1	0.0
Черноземельский район	0.4	25.7	2.3	0.1
Юстинский район	16.1	30.7	12.5	0.0
Яшалтинский район	0.6	0.7	0.6	0.1
Яшкульский район	0.1	24.4	22.8	5.7
г. Элиста	0.3	1.8	1.8	0.1

огурцы	помидоры	свекла столовая	морковь столовая	лук репчатый
0.1	0.1	0.0	0.0	0.1
0.0	0.1	0.0	0.0	0.1
0.1	0.4	0.0	0.0	0.9
0.1	0.1	0.0	0.0	0.0
9.3	17.5	2.0	2.9	2.8
0.1	0.2	0.0	0.0	0.2
0.0	0.1	0.0	0.0	0.5
0.0	0.0	0.0	0.0	0.0
0.0	0.1	0.0	0.0	0.0
0.0	0.0	0.0	0.0	0.0
0.2	0.7	0.0	0.1	1.0
0.2	9.2	0.1	0.1	2.7
0.1	0.2	0.0	0.0	0.1
0.6	4.9	0.7	0.6	7.7
0.4	0.6	0.1	0.1	0.1

	Кормовые культуры - всего	из них		
		травы однолетние	травы многолетние - всего	кукуруза на силос, зеленый корм и сенаж
<b>Республика Калмыкия</b>	<b>11.1</b>	<b>6.6</b>	<b>4.3</b>	<b>0.3</b>
Городовиковский район	6.3	4.6	1.1	0.6
Ики-Бурульский район	11.4	11.4		
Кетченеровский район	26.0	10.7	15.2	
Лаганский район	0.0			
Малодербетовский район	4.2	2.5	1.7	
Октябрьский район	4.8	1.1	3.7	
Приютненский район	22.4	16.5	5.9	
Сарпинский район	11.6	11.0	0.6	
Целинный район	17.9	6.4	11.5	
Черноземельский район	62.2	17.5	44.7	
Юстинский район	53.2	26.6	26.6	
Яшалтинский район	8.5	1.6	6.2	0.6
Яшкульский район	63.3	4.1	59.2	
г. Элиста	1.8		1.8	



**144. СТРУКТУРА ПОСЕВНЫХ ПЛОЩАДЕЙ ПОД УРОЖАЙ 2006 г. ПО ВИДАМ**

(в процентах от всей)

	Зерновые и зернобобовые культуры - всего	из них		
		пшеница	рожь	ячмень
<b>Республика Калмыкия</b>	<b>74.3</b>	<b>46.0</b>	<b>1.8</b>	<b>22.6</b>
Городовиковский район	58.8	35.0	0.0	21.1
Ики-Бурульский район	84.8	27.7	10.0	47.1
Кетченеровский район	66.3	26.6	9.2	30.6
Малодербетовский район	97.0	53.1	6.3	37.6
Октябрьский район	78.1	23.9		11.6
Приютненский район	71.6	57.0	0.9	13.8
Сарпинский район	81.2	48.5	2.3	30.4
Целинный район	63.1	23.0	2.5	36.3
Черноземельский район	13.5	13.5		
Яшалтинский район	76.9	64.0	0.2	10.6
Яшкульский район	11.5			11.5
г. Элиста	100.0	74.6		25.4

**СЕЛЬСКОХОЗЯЙСТВЕННЫХ КУЛЬТУР В СЕЛЬСКОХОЗЯЙСТВЕННЫХ ОРГАНИЗАЦИЯХ**

посевной площади)

овес	кукуруза на зерно	просо	гречиха	зернобобовые культуры
0.2	0.1	0.5	0.0	0.2
0.3	0.3	0.7	0.1	1.1
		0.4		
1.4				
0.4		1.6	0.1	

	Технические культуры - всего	из них		
		масличные культуры – всего	из них	
			подсолнечник на зерно	соя
<b>Республика Калмыкия</b>	<b>10.6</b>	<b>10.6</b>	<b>7.3</b>	<b>0.0</b>
Городовиковский район	29.0	29.0	28.6	0.2
Октябрьский район	14.9	14.9		
Приютненский район	5.5	5.5		
Сарпинский район	5.5	5.5		
Яшалтинский район	11.5	11.5	11.5	





## СТРУКТУРА ПОСЕВНЫХ ПЛОЩАДЕЙ ПО ВИДАМ СЕЛЬСКОХОЗЯЙСТВЕННЫХ КУЛЬТУР

	<b>Картофель</b>	<b>Овощные и бахчевые культуры – всего</b>	<b>из них овощи открытого грунта</b>
<b>Республика Калмыкия</b>	<b>0.0</b>	<b>0.3</b>	<b>0.1</b>
Городовиковский район		0.1	0.1
Ики-Бурульский район			
Кетченеровский район			
Лаганский район	100.0		
Малодербетовский район	0.0	0.1	0.1
Октябрьский район	0.0	2.2	0.5
Приютненский район			
Сарпинский район		0.0	0.0
Целинный район			
Черноземельский район	0.4	14.3	0.4
Юстинский район		18.9	12.8
Яшалтинский район		0.1	0.0
Яшкульский район		7.0	7.0

Кормовые культуры - всего	из них		
	травы однолетние	травы многолетние - всего	кукуруза на силос, зеленый корм и сенаж
14.8	8.8	5.6	0.4
12.1	8.9	2.0	1.2
15.2	15.2		
33.7	13.9	19.8	
2.9	2.8	0.1	
4.9	1.1	3.8	
22.9	18.7	4.1	
13.3	12.6	0.6	
36.9	7.3	29.5	
71.8	20.2	51.6	
81.1	40.6	40.6	
11.5	2.3	8.4	0.9
81.5	6.4	75.1	

## 145. СТРУКТУРА ПОСЕВНЫХ ПЛОЩАДЕЙ ПОД

## В КРУПНЫХ И СРЕДНИХ

(в процентах от всей

	Зерновые и зернобобовые культуры - всего	из них		
		пшеница	рожь	ячмень
<b>Республика Калмыкия</b>	<b>75.2</b>	<b>46.2</b>	<b>1.9</b>	<b>23.1</b>
Городовиковский район	58.2	35.8	0.0	20.0
Ики-Бурульский район	84.8	27.7	10.0	47.1
Кетченеровский район	66.3	26.6	9.2	30.6
Малодербетовский район	96.9	52.5	6.5	37.9
Октябрьский район	78.2	23.6		11.7
Приютненский район	69.0	57.9	0.5	10.6
Сарпинский район	85.7	51.2	2.5	32.0
Целинный район	61.7	21.2	2.7	36.3
Черноземельский район	15.6	15.6		
Яшалтинский район	76.5	63.3	0.3	10.3
Яшкульский район	12.7			12.7

## УРОЖАЙ 2006 г. ПО ВИДАМ СЕЛЬСКОХОЗЯЙСТВЕННЫХ КУЛЬТУР

## СЕЛЬСКОХОЗЯЙСТВЕННЫХ ОРГАНИЗАЦИЯХ

посевной площади)

овес	кукуруза на зерно	просо	гречиха	зернобобовые культуры
0.2	0.1	0.5	0.0	0.2
0.3	0.4	0.4	0.1	1.2
		0.4		
1.5				
0.5		2.0	0.1	

	Технические культуры - всего	масличные культуры – всего	из них	
			подсолнечник на зерно	соя
			<b>Республика Калмыкия</b>	<b>8.5</b>
Городовиковский район	29.0	29.0	28.6	0.2
Октябрьский район	15.2	15.2		
Приютненский район	6.2	6.2		
Яшалтинский район	9.3	9.3	9.3	



## СТРУКТУРА ПОСЕВНЫХ ПЛОЩАДЕЙ ПО ВИДАМ СЕЛЬСКОХОЗЯЙСТВЕННЫХ КУЛЬТУР

	<b>Картофель</b>	<b>Овощные и бахчевые культуры - всего</b>	<b>из них овощи открытого грунта</b>
<b>Республика Калмыкия</b>	<b>0.0</b>	<b>0.2</b>	<b>0.1</b>
Городовиковский район		0.1	0.1
Ики-Бурульский район			
Кетченеровский район			
Лаганский район	100.0		
Малодербетовский район	0.0	0.1	0.1
Октябрьский район		2.1	0.5
Приютненский район			
Сарпинский район			
Целинный район			
Черноземельский район	0.0	1.0	0.5
Юстинский район		18.9	12.8
Яшалтинский район		0.0	
Яшкульский район		7.0	7.0



Кормовые культуры - всего	из них		
	травы однолетние	травы многолетние - всего	кукуруза на силос, зеленый корм и сенаж
16.1	9.7	6.0	0.4
12.7	9.3	2.1	1.3
15.2	15.2		
33.7	13.9	19.8	
3.0	2.9	0.1	
4.5	1.2	3.3	
24.8	20.3	4.4	
14.3	13.6	0.7	
38.3	7.9	30.5	
83.3	23.4	59.9	
81.1	40.6	40.6	
14.2	2.8	10.3	1.1
80.3	7.0	73.2	

**146. СТРУКТУРА ПОСЕВНЫХ ПЛОЩАДЕЙ ПОД УРОЖАЙ 2006 г. ПО ВИДАМ СЕЛЬСКОХОЗЯЙСТВЕННЫХ КУЛЬТУР В МАЛЫХ СЕЛЬСКОХОЗЯЙСТВЕННЫХ ПРЕДПРИЯТИЯХ**

(в процентах от всей посевной площади)

	Зерновые и зернобобовые культуры - всего	из них			
		пшеница	рожь	ячмень	просо
<b>Республика Калмыкия</b>	<b>61.4</b>	<b>43.4</b>	<b>0.5</b>	<b>16.6</b>	<b>0.8</b>
Городовиковский район	94.8	4.8		70.6	19.4
Приютненский район	92.1	49.6	4.3	38.3	
Сарпинский район	25.9	16.0		9.9	
Целинный район	100.0	100.0			
Яшалтинский район	75.6	64.2		11.4	

продолжение табл. 146

	Технические культуры - всего	из них	
		масличные культуры - всего	из них подсолнечник на зерно
<b>Республика Калмыкия</b>	<b>36.1</b>	<b>36.1</b>	<b>12.1</b>
Городовиковский район	5.2	5.2	5.2
Сарпинский район	74.0	74.0	
Яшалтинский район	24.4	24.4	24.4

	Картофель	Овощные и бахчевые культуры - всего	из них овощи открытого грунта	Кормовые культуры - всего	из них	
					травы однолетние	травы многолетние - всего
<b>Республика Калмыкия</b>	<b>0.0</b>	<b>1.5</b>	<b>0.0</b>	<b>1.0</b>	<b>0.8</b>	<b>0.2</b>
Октябрьский район	5.0	95.0	25.0			
Приютненский район				7.9	6.1	1.8
Сарпинский район		0.1				
Черноземельский район	2.7	97.3				

## 147. СТРУКТУРА ПОСЕВНЫХ ПЛОЩАДЕЙ ПОД УРОЖАЙ 2006 г.

## ПО ВИДАМ СЕЛЬСКОХОЗЯЙСТВЕННЫХ КУЛЬТУР

В КРЕСТЬЯНСКИХ (ФЕРМЕРСКИХ) ХОЗЯЙСТВАХ И У ИНДИВИДУАЛЬНЫХ  
ПРЕДПРИНИМАТЕЛЕЙ

(в процентах от всей посевной площади)

	Зерновые и зернобобовые культуры - всего	из них				
		пшеница	рожь	ячмень	кукуруза на зерно	просо
<b>Республика Калмыкия</b>	<b>66.6</b>	<b>39.4</b>	<b>3.2</b>	<b>22.5</b>	<b>0.1</b>	<b>1.1</b>
Городовиковский район	26.0	6.7		19.1	0.2	0.0
Ики-Бурульский район	70.7	28.3	6.2	36.2		
Кетченеровский район	99.8	40.3	12.9	46.7		
Малодербетовский район	90.3	59.4		30.9		
Октябрьский район	74.2	16.5		8.2		
Приютненский район	77.7	34.8	1.1	39.4		2.3
Сарпинский район	96.3	75.6		20.8		
Целинный район	90.6	55.2	12.1	22.6		
Яшалтинский район	74.4	50.9	2.4	14.2		6.9
Яшкульский район	13.5			13.5		
г. Элиста	98.0	46.2	8.8	43.0		

	Технические культуры - всего	из них		
		свекла сахарная (фабричная)	масличные культуры – всего	из них
				подсолнечник на зерно
<b>Республика Калмыкия</b>	<b>28.0</b>	<b>0.0</b>	<b>28.0</b>	<b>27.5</b>
Городовиковский район	73.7	0.1	73.6	73.6
Малодербетовский район	3.9		3.9	
Октябрьский район	16.5		16.5	
Приютненский район	2.0		2.0	
Целинный район	0.0		0.0	0.0
Яшалтинский район	24.0		24.0	24.0

	Картофель	Овощные и бахчевые культуры - всего	из них овощи открытого грунта	Кормовые культуры - всего	из них	
					травы однолетние	травы многолетние - всего
<b>Республика Калмыкия</b>	<b>0.0</b>	<b>1.3</b>	<b>0.6</b>	<b>4.0</b>	<b>2.2</b>	<b>1.7</b>
Городовиковский район	0.0	0.1	0.1	0.1	0.0	0.1
Ики-Бурульский район	0.2	23.8	6.7	5.4	5.4	
Кетченеровский район		0.2	0.2			
Малодербетовский район		0.2	0.2	5.7	2.3	3.4
Октябрьский район	0.1	9.2	1.7			
Приютненский район				20.3	7.3	13.0
Сарпинский район		0.0		3.6	3.4	0.2
Целинный район		0.1	0.0	9.3	6.0	3.3
Черноземельский район		100.0	14.1			
Юстинский район		100.0	38.9			
Яшалтинский район	0.2	1.0	0.8	0.3		0.3
Яшкульский район	0.2	54.9	50.4	31.4		31.4
г. Элиста				2.0		2.0

**148. СТРУКТУРА ПОСЕВНЫХ ПЛОЩАДЕЙ ПОД УРОЖАЙ 2006 г. ПО ВИДАМ СЕЛЬСКОХОЗЯЙСТВЕННЫХ КУЛЬТУР В ХОЗЯЙСТВАХ НАСЕЛЕНИЯ**

(в процентах от всей посевной площади)

	Зерновые и зернобобовые культуры - всего	из них			
		пшеница	ячмень	кукуруза на зерно	просо
<b>Республика Калмыкия</b>	<b>23.0</b>	<b>16.8</b>	<b>6.0</b>	<b>0.0</b>	<b>0.0</b>
Городовиковский район	0.9		0.9	0.1	
Лаганский район	0.0			0.0	
Малодербетовский район	0.0			0.0	
Сарпинский район	0.0		0.0	0.0	
Целинный район	0.0			0.0	
Яшалтинский район	42.7	31.5	10.8	0.0	0.0
г. Элиста	0.0			0.0	

	Технические культуры – всего	масличные культуры – всего	из них
			подсолнечник на зерно
<b>Республика Калмыкия</b>	<b>31.8</b>	<b>31.8</b>	<b>31.8</b>
Городовиковский район	62.3	62.3	62.3
Лаганский район	0.0	0.0	0.0
Кетченеровский район	0.0		
Сарпинский район	0.0	0.0	0.0
Целинный район	0.0	0.0	0.0
Яшалтинский район	30.2	30.2	30.2
г. Элиста	0.1	0.0	0.0





## СТРУКТУРА ПОСЕВНЫХ ПЛОЩАДЕЙ ПО ВИДАМ СЕЛЬСКОХОЗЯЙСТВЕННЫХ КУЛЬТУР

	Картофель	Овощные и бахчевые культуры - всего	из них		
			овоци	из них	
				капуста (всех видов)	огурцы
<b>Республика Калмыкия</b>	<b>23.1</b>	<b>20.3</b>	<b>18.7</b>	<b>1.7</b>	<b>3.3</b>
Городовиковский район	12.7	20.6	18.4	1.2	2.7
Ики-Бурульский район	2.9	97.1	97.1	0.4	26.7
Лаганский район	45.5	54.5	53.9	4.0	10.1
Малодербетовский район	59.0	41.0	41.0	4.0	6.9
Октябрьский район	8.9	91.0	29.1	2.1	5.5
Кетченеровский район	48.1	51.9	51.9	4.2	14.3
Приютненский район	0.6	99.4	99.4	0.2	22.9
Сарпинский район	65.4	34.6	34.6	4.3	5.9
Целинный район	24.8	75.2	75.1	2.6	19.6
Черноземельский район	9.6	90.4	84.5	2.1	19.0
Юстинский район	60.9	39.1	3.8	0.1	0.8
Яшалтинский район	15.2	10.3	9.9	1.0	1.8
Яшкульский район	4.2	95.8	95.8	0.7	25.8
г. Элиста	13.2	86.7	86.6	5.0	20.2

помидоры	свекла столовая	морковь столовая	лук репчатый	кабачки, патиссоны	зеленные культуры
<b>6.3</b>	<b>0.7</b>	<b>1.0</b>	<b>2.4</b>	<b>0.5</b>	<b>0.2</b>
5.1	0.7	1.0	3.6	1.1	0.1
27.9	0.4	2.4	21.8	2.2	8.5
18.9	2.2	3.1	3.1	0.4	1.1
14.8	1.4	2.6	5.8	0.5	0.4
11.4	1.1	1.5	1.9	0.7	0.4
19.2	2.0	2.6	4.2	1.0	0.5
28.1	5.8	12.1	9.0	4.1	7.6
14.4	1.4	1.7	3.2	0.4	0.2
25.8	3.5	4.1	6.8	1.8	3.5
42.8	5.9	5.5	2.2		
1.6	0.2	0.3	0.2	0.0	0.1
3.3	0.3	0.5	1.1	0.2	0.1
53.0	3.3	2.5	1.8	1.6	0.7
30.9	5.3	5.3	4.1	2.3	5.6

	Кормовые культуры - всего	из них			
		травы однолетние	травы многолетние - всего	корнеплодные кормовые культуры, включая свеклу сахарную на корм скоту	бахчевые кормовые культуры
<b>Республика Калмыкия</b>	<b>1.8</b>	<b>0.6</b>	<b>0.9</b>	<b>0.0</b>	<b>0.2</b>
Городовиковский район	3.4	1.8	1.5	0.0	0.1
Лаганский район	0.0			0.0	
Малодербетовский район	0.0			0.0	
Октябрьский район	0.1			0.1	
Сарпинский район	0.0	0.0	0.0	0.0	0.0
Целинный район	0.0		0.0		
Яшалтинский район	1.7	0.2	1.0	0.0	0.3
г. Элиста	0.0				0.0

**149. СТРУКТУРА ПОСЕВНЫХ ПЛОЩАДЕЙ ПОД УРОЖАЙ 2006 г. ПО ВИДАМ СЕЛЬСКОХОЗЯЙСТВЕННЫХ КУЛЬТУР В ЛИЧНЫХ ПОДСОБНЫХ ХОЗЯЙСТВАХ**

(в процентах от всей посевной площади)

	Зерновые и зернобобовые культуры - всего	из них			
		пшеница	ячмень	кукуруза на зерно	просо
<b>Республика Калмыкия</b>	<b>34.4</b>	<b>25.2</b>	<b>8.9</b>	<b>0.0</b>	<b>0.0</b>
Городовиковский район	1.9		1.7	0.1	
Лаганский район	0.0			0.0	
Целинный район	0.0			0.0	
Яшалтинский район	42.9	31.7	10.8	0.0	0.0

	Технические культуры – всего	масличные культуры – всего	из них
			подсолнечник на зерно
<b>Республика Калмыкия</b>	<b>31.5</b>	<b>31.5</b>	<b>31.5</b>
Городовиковский район	39.1	39.1	39.1
Лаганский район	0.0	0.0	0.0
Целинный район	0.0	0.0	0.0
Яшалтинский район	30.4	30.4	30.4



## СТРУКТУРА ПОСЕВНЫХ ПЛОЩАДЕЙ ПО ВИДАМ СЕЛЬСКОХОЗЯЙСТВЕННЫХ КУЛЬТУР

	Картофель	Овощные и бахчевые культуры - всего	из них		
			овощи	из них	
				капуста (всех видов)	огурцы
<b>Республика Калмыкия</b>	<b>17.0</b>	<b>14.5</b>	<b>13.4</b>	<b>1.1</b>	<b>2.4</b>
Городовиковский район	22.6	29.6	27.2	1.3	4.6
Кетченеровский район	27.7	72.3	72.3		24.2
Лаганский район	66.2	33.8	33.7	3.0	5.4
Малодербетовский район	63.2	36.8	36.8	2.2	6.1
Октябрьский район		100.0			
Приютненский район		100.0	100.0		
Целинный район	31.3	68.7	68.7	3.8	14.6
Юстинский район	94.4	5.6	5.6	0.1	1.5
Яшалтинский район	15.0	10.1	9.7	1.0	1.8
г. Элиста	32.6	67.4	67.4	8.7	8.7



помидоры	свекла столовая	морковь столовая	лук репчатый	кабачки, патиссоны	зеленные культуры
4.4	0.5	0.7	1.3	0.6	0.1
8.8	1.0	1.5	2.4	2.0	0.1
41.8				6.3	
9.5	2.2	2.7	3.0	0.5	0.5
9.9	1.7	2.5	5.0	1.3	0.5
100.0					
23.7	3.0	3.4	6.3	3.7	4.2
2.3	0.3	0.4		0.1	
3.2	0.3	0.4	1.1	0.2	0.1
16.3	4.3	4.3	6.5		2.2

	Кормовые культуры - всего	из них			
		травы однолетние	травы многолетние - всего	корнеплодные кормовые культуры, включая свеклу сахарную на корм скоту	бахчевые кормовые культуры
<b>Республика Калмыкия</b>	<b>2.6</b>	<b>0.9</b>	<b>1.4</b>	<b>0.0</b>	<b>0.3</b>
Городовиковский район	6.8	3.6	3.0	0.0	0.2
Яшалтинский район	1.7	0.2	1.0	0.0	0.3



## 150. СТРУКТУРА ПОСЕВНЫХ ПЛОЩАДЕЙ ПОД УРОЖАЙ 2006 г.

## В САДОВОДЧЕСКИХ

( в процентах от всей

	Картофель	Овощные и бахчевые культуры - всего	из них		
			овощи открытого грунта	из них	
				капуста (всех видов)	огурцы
<b>Республика Калмыкия</b>	<b>36.9</b>	<b>63.1</b>	<b>61.4</b>	<b>3.6</b>	<b>8.1</b>
Лаганский район	48.4	51.6	47.4	2.0	5.5
Целинный район	26.3	73.7	73.7	7.3	13.6
Яшалтинский район	47.0	53.0	52.2	2.5	4.8
г. Элиста	8.7	91.3	91.3	6.1	14.8

**ПО ВИДАМ СЕЛЬСКОХОЗЯЙСТВЕННЫХ КУЛЬТУР****НЕКОММЕРЧЕСКИХ ОБЪЕДИНЕНИЯХ**

посевной площади)

---

---

<b>помидоры</b>	<b>свекла столовая</b>	<b>морковь столовая</b>	<b>лук репчатый</b>	<b>кабачки, патиссоны</b>	<b>зеленные культуры</b>
<b>17.6</b>	<b>4.4</b>	<b>3.2</b>	<b>3.6</b>	<b>0.9</b>	<b>4.0</b>
24.8	0.8	1.1	1.2	0.1	1.3
17.2	4.6	4.2	3.6	0.3	3.1
11.2	4.0	1.9	3.2	0.6	0.7
16.5	10.3	8.0	7.7	2.8	13.5





# ГРУППИРОВКИ ОБЪЕКТОВ ПЕРЕПИСИ ПО РАЗМЕРУ ПОСЕВНЫХ ПЛОЩАДЕЙ

**151. ГРУППИРОВКА СЕЛЬСКОХОЗЯЙСТВЕННЫХ ОРГАНИЗАЦИЙ**

	Сельскохозяйственные организации,					
	до 10	10,1-50	50,1-100	100,1-200	200,1-500	500,1-1000
<b>Республика Калмыкия</b>						
Число организаций -всего	3	10	9	11	19	17
в процентах от общего числа организаций	1.7	5.8	5.2	6.4	11.0	9.9
в процентах от числа организаций, имеющих посевную площадь	2.7	9.0	8.1	9.9	17.1	15.3
Посевная площадь сельскохозяйственных культур - всего, га	22	298	674	1695	6076	13281
в процентах от общей посевной площади	0.0	0.2	0.4	0.9	3.2	7.1
в среднем на одну организацию, га	7.3	29.8	74.9	154.1	319.8	781.2
<b>Городовиковский район</b>						
Число организаций -всего		3		3	3	2
в процентах от общего числа организаций		15.0		15.0	15.0	10.0
в процентах от числа организаций, имеющих посевную площадь		15.8		15.8	15.8	10.5
Посевная площадь сельскохозяйственных культур - всего, га		122		465	937	1756
в процентах от общей посевной площади		0.4		1.5	2.9	5.5
в среднем на одну организацию, га		40.7		155.0	312.3	878.0
<b>Ики-бурульский район</b>						
Число организаций -всего					3	3
в процентах от общего числа организаций					42.9	42.9



ПО РАЗМЕРУ ОБЩЕЙ ПОСЕВНОЙ ПЛОЩАДИ ПОД УРОЖАЙ 2006 г.

имеющие посевную площадь, га						Организации, не имеющие посевной площади	Итого
1000,1- 1500	1500,1- 2000	2000,1- 3000	3000,1- 4000	свыше 4000	всего		
5	3	11	11	12	111	61	172
2.9	1.7	6.4	6.4	7.0	64.5	35.5	100.0
4.5	2.7	9.9	9.9	10.8	100.0	x	x
5687	5148	29501	38270	86449	187101	x	187101
3.0	2.8	15.8	20.5	46.2	100.0	x	100.0
1137.4	1716.0	2681.9	3479.1	7204.1	1685.6	x	1087.8
2	1	2		3	19	1	20
10.0	5.0	10.0		15.0	95.0	5.0	100.0
10.5	5.3	10.5		15.8	100.0	x	x
2413	1696	5268		19247	31904	x	31904
7.6	5.3	16.5		60.3	100.0	x	100.0
1206.5	1696.0	2634.0		6415.7	1679.2	x	1595.2
					6	1	7
					85.7	14.3	100.0

ГРУППИРОВКИ ОБЪЕКТОВ ПЕРЕПИСИ ПО РАЗМЕРУ ПЛОЩАДЕЙ

	Сельскохозяйственные организации,					
	до 10	10,1-50	50,1-100	100,1-200	200,1-500	500,1-1000
в процентах от числа организаций, имеющих посевную площадь					50.0	50.0
Посевная площадь сельскохозяйственных культур – всего, га					1100	2190
в процентах от общей посевной площади					33.4	66.6
в среднем на одну организацию, га					366.7	730.0
<b>Кетченеровский район</b>						
Число организаций -всего					3	
в процентах от общего числа организаций					33.3	
в процентах от числа организаций, имеющих посевную площадь					42.9	
Посевная площадь сельскохозяйственных культур – всего, га					1033	
в процентах от общей посевной площади					15.6	
в среднем на одну организацию, га					344.3	
<b>Лаганский район</b>						
Число организаций -всего	1					
в процентах от общего числа организаций	14.3					
в процентах от числа организаций, имеющих посевную площадь	100.0					
Посевная площадь сельскохозяйственных культур – всего, га	5					
в процентах от общей посевной площади	100.0					
в среднем на одну организацию, га	5.0					

ГРУППИРОВКИ ОБЪЕКТОВ ПЕРЕПИСИ ПО РАЗМЕРУ ПЛОЩАДЕЙ

имеющие посевную площадь, га						Организации, не имеющие посевной площади	Итого
1000,1- 1500	1500,1- 2000	2000,1- 3000	3000,1- 4000	свыше 4000	всего		
					100.0	x	x
					3290	x	3290
					100.0	x	100.0
					548.3	x	470.0
2	2				7	2	9
22.2	22.2				77.8	22.2	100.0
28.6	28.6				100.0	x	x
2122	3452				6607	x	6607
32.1	52.2				100.0	x	100.0
1061.0	1726.0				943.9	x	734.1
					1	6	7
					14.3	85.7	100.0
					100.0	x	x
					5	x	5
					100.0	x	100.0
					5.0	x	0.7

	Сельскохозяйственные организации,					
	до 10	10,1-50	50,1-100	100,1-200	200,1-500	500,1-1000
<b>Малодербетовский район</b>						
Число организаций -всего			1		3	
в процентах от общего числа организаций			9.1		27.3	
в процентах от числа организаций, имеющих посевную площадь			14.3		42.9	
Посевная площадь сельскохозяйственных культур – всего, га			60		980	
в процентах от общей посевной площади			0.6		9.9	
в среднем на одну организацию, га			60.0		326.7	
<b>Октябрьский район</b>						
Число организаций -всего	2				2	2
в процентах от общего числа организаций	16.7				16.7	16.7
в процентах от числа организаций, имеющих посевную площадь	22.2				22.2	22.2
Посевная площадь сельскохозяйственных культур – всего, га	42				526	1313
в процентах от общей посевной площади	0.3				4.1	10.3
в среднем на одну организацию, га	21.0				262.8	656.5
<b>Приютненский район</b>						
Число организаций -всего				1		2
в процентах от общего числа организаций				14.3		28.6
в процентах от числа организаций, имеющих посевную площадь				16.7		33.3

ГРУППИРОВКИ ОБЪЕКТОВ ПЕРЕПИСИ ПО РАЗМЕРУ ПЛОЩАДЕЙ

имеющие посевную площадь, га						Организации, не имеющие посевной площади	Итого
1000,1- 1500	1500,1- 2000	2000,1- 3000	3000,1- 4000	свыше 4000	всего		
		2	1		7	4	11
		18.2	9.1		63.6	36.4	100.0
		28.6	14.3		100.0	x	x
		5402	3419		9861	x	9861
		54.8	34.7		100.0	x	100.0
		2701.0	3419.1		1408.7	x	896.5
		1	1	1	9	3	12
		8.3	8.3	8.3	75.0	25.0	100.0
		11.1	11.1	11.1	100.0	x	x
		2757	3382	4696	12716	x	12716
		21.7	26.6	36.9	100.0	x	100.0
		2757.0	3382.0	4696.0	1412.8	x	1059.6
			2	1	6	1	7
			28.6	14.3	85.7	14.3	100.0
			33.3	16.7	100.0	x	x

ГРУППИРОВКИ ОБЪЕКТОВ ПЕРЕПИСИ ПО РАЗМЕРУ ПЛОЩАДЕЙ

	Сельскохозяйственные организации,					
	до 10	10,1-50	50,1-100	100,1-200	200,1-500	500,1-1000
Посевная площадь сельскохозяйственных культур - всего, га				140		1646
в процентах от общей посевной площади				1.0		11.3
в среднем на одну организацию, га				140.0		823.0
<b>Сарпинский район</b>						
Число организаций -всего		1	1	1		3
в процентах от общего числа организаций		6.3	6.3	6.3		18.8
в процентах от числа организаций, имеющих посевную площадь		7.1	7.1	7.1		21.4
Посевная площадь сельскохозяйственных культур – всего, га		50	70	181		2348
в процентах от общей посевной площади		0.1	0.1	0.3		4.1
в среднем на одну организацию, га		50.0	70.0	181.0		782.7
<b>Целинный район</b>						
Число организаций -всего	1		2	2	3	4
в процентах от общего числа организаций	5.6		11.1	11.1	16.7	22.2
в процентах от числа организаций, имеющих посевную площадь	7.7		15.4	15.4	23.1	30.8
Посевная площадь сельскохозяйственных культур – всего, га	10		194	330	1040	3202
в процентах от общей посевной площади	0.1		2.4	4.2	13.1	40.4
в среднем на одну организацию, га	10.0		97.0	165.0	346.7	800.5

ГРУППИРОВКИ ОБЪЕКТОВ ПЕРЕПИСИ ПО РАЗМЕРУ ПЛОЩАДЕЙ

имеющие посевную площадь, га						Организации, не имеющие посевной площади	Итого
1000,1- 1500	1500,1- 2000	2000,1- 3000	3000,1- 4000	свыше 4000	всего		
			7315	5432	14533	x	14533
			50.3	37.4	100.0	x	100.0
			3657.5	5432.0	2422.2	x	2076.1
		2	2	4	14	2	16
		12.5	12.5	25.0	87.5	12.5	100.0
		14.3	14.3	28.6	100.0	x	x
		5788	6738	42520	57695	x	57695
		10.0	11.7	73.7	100.0	x	100.0
		2894.0	3369.0	10630.0	4121.1	x	3605.9
			1		13	5	18
			5.6		72.2	27.8	100.0
			7.7		100.0	x	x
			3158		7934	x	7934
			39.8		100.0	x	100.0
			3158.0		610.3	x	440.8

ГРУППИРОВКИ ОБЪЕКТОВ ПЕРЕПИСИ ПО РАЗМЕРУ ПЛОЩАДЕЙ

	Сельскохозяйственные организации,					
	до 10	10,1-50	50,1-100	100,1-200	200,1-500	500,1-1000
<b>Черноземельский район</b>						
Число организаций - всего				1		
в процентах от общего числа организаций				9.1		
в процентах от числа организаций, имеющих посевную площадь				50.0		
Посевная площадь сельскохозяйственных культур – всего, га				185		
в процентах от общей посевной площади				13.8		
в среднем на одну организацию, га				185.0		
<b>Юстинский район</b>						
Число организаций - всего	1	1		1		
в процентах от общего числа организаций	12.5	12.5		12.5		
в процентах от числа организаций, имеющих посевную площадь	33.3	33.3		33.3		
Посевная площадь сельскохозяйственных культур – всего, га	7	21		120		
в процентах от общей посевной площади	4.7	14.1		81.1		
в среднем на одну организацию, га	7.0	20.9		120.0		
<b>Яшалтинский район</b>						
Число организаций - всего		1			1	1
в процентах от общего числа организаций		5.6			5.6	5.6
в процентах от числа организаций, имеющих посевную площадь		7.1			7.1	7.1



ГРУППИРОВКИ ОБЪЕКТОВ ПЕРЕПИСИ ПО РАЗМЕРУ ПЛОЩАДЕЙ

имеющие посевную площадь, га						Организации, не имеющие посевной площади	Итого
1000,1- 1500	1500,1- 2000	2000,1- 3000	3000,1- 4000	свыше 4000	всего		
1					2	9	11
9.1					18.2	81.8	100.0
50.0					100.0	x	x
1152					1337	x	1337
86.2					100.0	x	100.0
1152.0					668.5	x	121.5
					3	5	8
					37.5	62.5	100.0
					100.0	x	x
					148	x	148
					100.0	x	100.0
					49.3	x	18.5
		4	4	3	14	4	18
		22.2	22.2	16.7	77.8	22.2	100.0
		28.6	28.6	21.4	100.0	x	x

ГРУППИРОВКИ ОБЪЕКТОВ ПЕРЕПИСИ ПО РАЗМЕРУ ПЛОЩАДЕЙ

	Сельскохозяйственные организации,					
	до 10	10,1-50	50,1-100	100,1-200	200,1-500	500,1-1000
Посевная площадь сельскохозяйственных культур - всего, га		20			210	826
в процентах от общей посевной площади		0.0			0.5	2.1
в среднем на одну организацию, га		20.0			210.0	826.0
<b>Яшкульский район</b>						
Число организаций -всего		2	5	1	1	
в процентах от общего числа организаций		9.5	23.8	4.8	4.8	
в процентах от числа организаций, имеющих посевную площадь		22.2	55.6	11.1	11.1	
Посевная площадь сельскохозяйственных культур – всего, га		43	350	140	250	
в процентах от общей посевной площади		5.5	44.7	17.9	31.9	
в среднем на одну организацию, га		21.5	70.0	140.0	250.0	
<b>г. Элиста</b>						
Число организаций -всего				1		
в процентах от общего числа организаций				14.3		
в процентах от числа организаций, имеющих посевную площадь				100.0		
Посевная площадь сельскохозяйственных культур – всего, га				134		
в процентах от общей посевной площади				100.0		
в среднем на одну организацию, га				134.0		

ГРУППИРОВКИ ОБЪЕКТОВ ПЕРЕПИСИ ПО РАЗМЕРУ ПЛОЩАДЕЙ

имеющие посевную площадь, га						Организации, не имеющие посевной площади	Итого
1000,1- 1500	1500,1- 2000	2000,1- 3000	3000,1- 4000	свыше 4000	всего		
		10286	14258	14554	40154	x	40154
		25.6	35.5	36.2	100.0	x	100.0
		2571.5	3564.5	4851.3	2868.1	x	2230.8
					9	12	21
					42.9	57.1	100.0
					100.0	x	x
					783	x	783
					100.0	x	100.0
					87.0	x	37.3
					1	6	7
					14.3	85.7	100.0
					100.0	x	x
					134	x	134
					100.0	x	100.0
					134.0	x	19.1

**152. ГРУППИРОВКА СЕЛЬСКОХОЗЯЙСТВЕННЫХ ОРГАНИЗАЦИЙ ПО РАЗМЕРУ**

	Сельскохозяйственные организации,					
	до 30	30,1-50	50,1-70	70,1-100	100,1-300	300,1-600
<b>Республика Калмыкия</b>						
Число организаций - всего	4	2	2	1	18	14
в процентах от общего числа организаций	2.3	1.2	1.2	0.6	10.5	8.1
в процентах от числа организаций, имеющих посевную площадь	4.4	2.2	2.2	1.1	19.8	15.4
Посевная площадь зерновых культур - всего, га	90	90	120	100	3430	6029
в процентах от общей посевной площади зерновых культур	0.1	0.1	0.1	0.1	2.5	4.3
в среднем на одну организацию, га	22.5	45.0	60.0	100.0	190.6	430.6
<b>Городовиковский район</b>						
Число организаций - всего	1				6	3
в процентах от общего числа организаций	5.0				30.0	15.0
в процентах от числа организаций, имеющих посевную площадь	5.9				35.3	17.6
Посевная площадь зерновых культур - всего, га	28				1067	1396
в процентах от общей посевной площади зерновых культур	0.1				5.7	7.4
в среднем на одну организацию, га	28.0				177.8	465.3
<b>Ики-Бурульский район</b>						
Число организаций - всего					2	2

**ПОСЕВНОЙ ПЛОЩАДИ ЗЕРНОВЫХ КУЛЬТУР ПОД УРОЖАЙ 2006 г.**

имеющие посевную площадь зерновых культур, га						Организации, не имеющие посевной площади	Итого
600,1- 1000	1000,1- 1500	1500,1- 2000	2000,1- 3000	свыше 3000	всего		
16	1	5	13	15	91	81	172
9.3	0.6	2.9	7.6	8.7	52.9	47.1	100
17.6	1.1	5.5	14.3	16.5	100	x	x
12138	1180	8715	32974	74116	138982	x	138982
8.7	0.8	6.3	23.7	53.3	100	x	100
758.6	1180.0	1743.0	2536.5	4941.1	1527.3	x	808.0
2		2	1	2	17	3	20
10.0		10.0	5.0	10.0	85.0	15.0	100
11.8		11.8	5.9	11.8	100	x	x
1707		3442	2810	8324	18774	x	18774
9.1		18.3	15.0	44.3	100	x	100
853.5		1721.0	2810.0	4162.0	1104.4	x	938.7
2					6	1	7

ГРУППИРОВКИ ОБЪЕКТОВ ПЕРЕПИСИ ПО РАЗМЕРУ ПЛОЩАДЕЙ

	Сельскохозяйственные организации,					
	до 30	30,1-50	50,1-70	70,1-100	100,1-300	300,1-600
в процентах от общего числа организаций					28.6	28.6
в процентах от числа организаций, имеющих посевную площадь					33.3	33.3
Посевная площадь зерновых культур - всего, га					500	880
в процентах от общей посевной площади зерновых культур					17.9	31.5
в среднем на одну организацию, га					250.0	440.0
<b>Кетченеровский район</b>						
Число организаций - всего					1	
в процентах от общего числа организаций					11.1	
в процентах от числа организаций, имеющих посевную площадь					20.0	
Посевная площадь зерновых культур - всего, га					275	
в процентах от общей посевной площади зерновых культур					6.3	
в среднем на одну организацию, га					275.0	
<b>Лаганский район</b>						
Число организаций - всего						
в процентах от общего числа организаций						
в процентах от числа организаций, имеющих посевную площадь						
Посевная площадь зерновых культур - всего, га						
в процентах от общей посевной площади зерновых культур						

ГРУППИРОВКИ ОБЪЕКТОВ ПЕРЕПИСИ ПО РАЗМЕРУ ПЛОЩАДЕЙ

имеющие посевную площадь зерновых культур, га						Организации, не имеющие посевной площади	Итого
600,1- 1000	1000,1- 1500	1500,1- 2000	2000,1- 3000	свыше 3000	всего		
28.6					85.7	14.3	100
33.3					100	x	x
1410					2790	x	2790
50.5					100	x	100
705.0					465.0	x	398.6
3		1			5	4	9
33.3		11.1			55.6	44.4	100
60.0		20.0			100	x	x
2406		1700			4381	x	4381
54.9		38.8			100	x	100
802.0		1700.0			876.2	x	486.8
						7	7
						100.0	100
						x	x
						x	0
						x	...

ГРУППИРОВКИ ОБЪЕКТОВ ПЕРЕПИСИ ПО РАЗМЕРУ ПЛОЩАДЕЙ

	Сельскохозяйственные организации,					
	до 30	30,1-50	50,1-70	70,1-100	100,1-300	300,1-600
в среднем на одну организацию, га						
<b>Малодербетовский район</b>						
Число организаций - всего			1		1	2
в процентах от общего числа организаций			9.1		9.1	18.2
в процентах от числа организаций, имеющих посевную площадь			14.3		14.3	28.6
Посевная площадь зерновых культур - всего, га			60		224	756
в процентах от общей посевной площади зерновых культур			0.6		2.3	7.9
в среднем на одну организацию, га			60.0		224.0	378.0
<b>Октябрьский район</b>						
Число организаций - всего	1				1	1
в процентах от общего числа организаций	8.3				8.3	8.3
в процентах от числа организаций, имеющих посевную площадь	14.3				14.3	14.3
Посевная площадь зерновых культур - всего, га	22				220	490
в процентах от общей посевной площади зерновых культур	0.2				2.2	4.9
в среднем на одну организацию, га	22.0				220.0	490.0
<b>Приютненский район</b>						
Число организаций - всего					1	
в процентах от общего числа организаций					14.3	



ГРУППИРОВКИ ОБЪЕКТОВ ПЕРЕПИСИ ПО РАЗМЕРУ ПЛОЩАДЕЙ

имеющие посевную площадь зерновых культур, га						Организации, не имеющие посевной площади	Итого
600,1- 1000	1000,1- 1500	1500,1- 2000	2000,1- 3000	свыше 3000	всего		
						x	0.0
			2	1	7	4	11
			18.2	9.1	63.6	36.4	100
			28.6	14.3	100	x	x
			5386	3136	9562	x	9562
			56.3	32.8	100	x	100
			2693.0	3136.0	1366.0	x	869.3
1			2	1	7	5	12
8.3			16.7	8.3	58.3	41.7	100
14.3			28.6	14.3	100	x	x
615			4994	3588	9929	x	9929
6.2			50.3	36.1	100	x	100
615.0			2497.0	3588.0	1418.4	x	827.4
2			1	2	6	1	7
28.6			14.3	28.6	85.7	14.3	100

ГРУППИРОВКИ ОБЪЕКТОВ ПЕРЕПИСИ ПО РАЗМЕРУ ПЛОЩАДЕЙ

	Сельскохозяйственные организации,					
	до 30	30,1-50	50,1-70	70,1-100	100,1-300	300,1-600
в процентах от числа организаций, имеющих посевную площадь					16.7	
Посевная площадь зерновых культур - всего, га					140	
в процентах от общей посевной площади зерновых культур					1.3	
в среднем на одну организацию, га					140.0	
<b>Сарпинский район</b>						
Число организаций - всего		2			1	2
в процентах от общего числа организаций		12.5			6.3	12.5
в процентах от числа организаций, имеющих посевную площадь		14.3			7.1	14.3
Посевная площадь зерновых культур - всего, га		90			150	1117
в процентах от общей посевной площади зерновых культур		0.2			0.3	2.4
в среднем на одну организацию, га		45.0			150.0	558.5
<b>Целинный район</b>						
Число организаций - всего	1			1	2	4
в процентах от общего числа организаций	5.6			5.6	11.1	22.2
в процентах от числа организаций, имеющих посевную площадь	8.3			8.3	16.7	33.3
Посевная площадь зерновых культур - всего, га	10			100	330	1390
в процентах от общей посевной площади зерновых культур	0.2			2.0	6.6	27.7
в среднем на одну организацию, га	10.0			100.0	165.0	347.5

ГРУППИРОВКИ ОБЪЕКТОВ ПЕРЕПИСИ ПО РАЗМЕРУ ПЛОЩАДЕЙ

имеющие посевную площадь зерновых культур, га						Организации, не имеющие посевной площади	Итого
600,1- 1000	1000,1- 1500	1500,1- 2000	2000,1- 3000	свыше 3000	всего		
33.3			16.7	33.3	100	x	x
1516			2190	6563	10409	x	10409
14.6			21.0	63.1	100	x	100
758.0			2190.0	3281.5	1734.8	x	1487.0
2			3	4	14	2	16
12.5			18.8	25.0	87.5	12.5	100
14.3			21.4	28.6	100	x	x
1658			7811	36021	46847	x	46847
3.5			16.7	76.9	100	x	100
829.0			2603.7	9005.3	3346.2	x	2927.9
3	1				12	6	18
16.7	5.6				66.7	33.3	100
25.0	8.3				100	x	x
2000	1180				5010	x	5010
39.9	23.6				100	x	100
666.7	1180.0				417.5	x	278.3

	Сельскохозяйственные организации,					
	до 30	30,1-50	50,1-70	70,1-100	100,1-300	300,1-600
<b>Черноземельский район</b>						
Число организаций - всего					1	
в процентах от общего числа организаций					9.1	
в процентах от числа организаций, имеющих посевную площадь					100.0	
Посевная площадь зерновых культур - всего, га					180	
в процентах от общей посевной площади зерновых культур					100.0	
в среднем на одну организацию, га					180.0	
<b>Юстинский район</b>						
Число организаций - всего						
в процентах от общего числа организаций						
в процентах от числа организаций, имеющих посевную площадь						
Посевная площадь зерновых культур - всего, га						
в процентах от общей посевной площади зерновых культур						
в среднем на одну организацию, га						
<b>Яшалтинский район</b>						
Число организаций - всего					1	
в процентах от общего числа организаций					5.6	
в процентах от числа организаций, имеющих посевную площадь					7.7	

ГРУППИРОВКИ ОБЪЕКТОВ ПЕРЕПИСИ ПО РАЗМЕРУ ПЛОЩАДЕЙ

имеющие посевную площадь зерновых культур, га						Организации, не имеющие посевной площади	Итого
600,1- 1000	1000,1- 1500	1500,1- 2000	2000,1- 3000	свыше 3000	всего		
					1	10	11
					9.1	90.9	100
					100	x	x
					180	x	180
					100	x	100
					180.0	x	16.4
						8	8
						100.0	100
						x	x
						x	0
						x	...
						x	0.0
1		2	4	5	13	5	18
5.6		11.1	22.2	27.8	72.2	27.8	100
7.7		15.4	30.8	38.5	100	x	x

ГРУППИРОВКИ ОБЪЕКТОВ ПЕРЕПИСИ ПО РАЗМЕРУ ПЛОЩАДЕЙ

	Сельскохозяйственные организации,					
	до 30	30,1-50	50,1-70	70,1-100	100,1-300	300,1-600
Посевная площадь зерновых культур - всего, га					210	
в процентах от общей посевной площади зерновых культур					0.7	
в среднем на одну организацию, га					210.0	
<b>Яшкульский район</b>						
Число организаций - всего	1		1			
в процентах от общего числа организаций	4.8		4.8			
в процентах от числа организаций, имеющих посевную площадь	50.0		50.0			
Посевная площадь зерновых культур - всего, га	30		60			
в процентах от общей посевной площади зерновых культур	33.3		66.7			
в среднем на одну организацию, га	30.0		60.0			
<b>г. Элиста</b>						
Число организаций - всего					1	
в процентах от общего числа организаций					14.3	
в процентах от числа организаций, имеющих посевную площадь					100.0	
Посевная площадь зерновых культур - всего, га					134	
в процентах от общей посевной площади зерновых культур					100.0	
в среднем на одну организацию, га					134.0	

ГРУППИРОВКИ ОБЪЕКТОВ ПЕРЕПИСИ ПО РАЗМЕРУ ПЛОЩАДЕЙ

имеющие посевную площадь зерновых культур, га						Организации, не имеющие посевной площади	Итого
600,1- 1000	1000,1- 1500	1500,1- 2000	2000,1- 3000	свыше 3000	всего		
826		3573	9783	16484	30876	x	30876
2.7		11.6	31.7	53.4	100	x	100
826.0		1786.5	2445.8	3296.8	2375.1	x	1715.3
					2	19	21
					9.5	90.5	100
					100	x	x
					90	x	90
					100	x	100
					45.0	x	4.3
					1	6	7
					14.3	85.7	100
					100	x	x
					134	x	134
					100	x	100
					134.0	x	19.1

**153. ГРУППИРОВКА СЕЛЬСКОХОЗЯЙСТВЕННЫХ ОРГАНИЗАЦИЙ ПО РАЗМЕРУ**

	Сельскохозяйственные организации, имеющие				
	до 30	30,1-50	50,1-70	70,1-100	100,1-150
<b>Республика Калмыкия</b>					
Число организаций - всего	1	3		1	1
в процентах от общего числа организаций	0.6	1.7		0.6	0.6
в процентах от числа организаций, имеющих посевную площадь	4.0	12.0		4.0	4.0
Посевная площадь подсолнечника - всего, га	30	128		100	117
в процентах от общей посевной площади подсолнечника	0.2	0.9		0.7	0.9
в среднем на одну организацию, га	30.0	42.7		100.0	117.0
<b>Городовиковский район</b>					
Число организаций - всего	1	3			1
в процентах от общего числа организаций	5.0	15.0			5.0
в процентах от числа организаций, имеющих посевную площадь	6.3	18.8			6.3
Посевная площадь подсолнечника - всего, га	30	128			117
в процентах от общей посевной площади подсолнечника	0.3	1.4			1.3
в среднем на одну организацию, га	30.0	42.7			117.0
<b>Яшалтинский район</b>					
Число организаций - всего				1	



**ПОСЕВНОЙ ПЛОЩАДИ ПОДСОЛНЕЧНИКА НА ЗЕРНО ПОД УРОЖАЙ 2006 г.**

посевные площади подсолнечника на зерно, га							Организации, не имеющие посевные площади	Итого
150,1- 200	200,1- 300	300,1- 450	450,1- 650	650,1- 800	свыше 800	всего		
2	2	5		4	6	25	147	172
1.2	1.2	2.9		2.3	3.5	14.5	85.5	100.0
8.0	8.0	20.0		16.0	24.0	100.0	x	x
354	600	1875		2844	7698	13746	x	13746
2.6	4.4	13.6		20.7	56.0	100.0	x	100.0
177.0	300.0	375.0		711.0	1283.0	549.8	x	79.9
1		3		4	3	16	4	20
5.0		15.0		20.0	15.0	80.0	20.0	100.0
6.3		18.8		25.0	18.8	100.0	x	x
154		1081		2844	4774	9128	x	9128
1.7		11.8		31.2	52.3	100.0	x	100.0
154.0		360.3		711.0	1591.3	570.5	x	456.4
1	2	2			3	9	9	18

ГРУППИРОВКИ ОБЪЕКТОВ ПЕРЕПИСИ ПО РАЗМЕРУ ПЛОЩАДЕЙ

	Сельскохозяйственные организации, имеющие				
	до 30	30,1-50	50,1-70	70,1-100	100,1-150
в процентах от общего числа организаций				5.6	
в процентах от числа организаций, имеющих посевную площадь				11.1	
Посевная площадь подсолнечника - всего, га				100	
в процентах от общей посевной площади подсолнечника				2.2	
в среднем на одну организацию, га				100.0	

ГРУППИРОВКИ ОБЪЕКТОВ ПЕРЕПИСИ ПО РАЗМЕРУ ПЛОЩАДЕЙ

посевные площади подсолнечника на зерно, га							Организации, не имеющие посевные площади	Итого
150,1- 200	200,1- 300	300,1- 450	450,1- 650	650,1- 800	свыше 800	всего		
5.6	11.1	11.1			16.7	50.0	50.0	100.0
11.1	22.2	22.2			33.3	100.0	x	x
200	600	794			2924	4618	x	4618
4.3	13.0	17.2			63.3	100.0	x	100.0
200.0	300.0	397.0			974.7	513.1	x	256.6

**154. ГРУППИРОВКА КРЕСТЬЯНСКИХ (ФЕРМЕРСКИХ) ХОЗЯЙСТВ И ИНДИВИДУАЛЬНЫХ**

	Хозяйства, имеющие			
	до 3	3,1-10	10,1-20	20,1-50
<b>Республика Калмыкия</b>				
Число хозяйств - всего	4	98	77	332
в процентах от общего числа хозяйств	0.2	5.4	4.3	18.5
в процентах от числа хозяйств, имеющих посевную площадь	0.5	11.6	9.1	39.2
Посевная площадь сельскохозяйственных культур - всего, га	8	860	1163	11196
в процентах от общей посевной площади хозяйств	0.0	0.9	1.3	12.2
в среднем на одно хозяйство, га	2.0	8.8	15.1	33.7
<b>Городовиковский район</b>				
Число хозяйств - всего		90	69	289
в процентах от общего числа хозяйств		13.8	10.6	44.3
в процентах от числа хозяйств, имеющих посевную площадь		14.2	10.9	45.7
Посевная площадь сельскохозяйственных культур - всего, га		794	1024	9542
в процентах от общей посевной площади хозяйств		2.7	3.4	32.0
в среднем на одно хозяйство, га		8.8	14.8	33.0
<b>Ики-Бурульский район</b>				
Число хозяйств - всего				5
в процентах от общего числа хозяйств				2.3

**ПРЕДПРИНИМАТЕЛЕЙ ПО РАЗМЕРУ ОБЩЕЙ ПОСЕВНОЙ ПЛОЩАДИ ПОД УРОЖАЙ 2006 г.**

посевную площадь, га					Хозяйства, не имеющие посевной площади	Итого
50,1-100	100,1-200	200,1-500	свыше 500	всего		
171	88	44	34	848	951	1799
9.5	4.9	2.4	1.9	47.1	52.9	100.0
20.2	10.4	5.2	4.0	100.0	x	x
12126	12433	13702	40006	91493	x	91493
13.3	13.6	15.0	43.7	100.0	x	100.0
70.9	141.3	311.4	1176.6	107.9	x	50.9
124	50	10	1	633	19	652
19.0	7.7	1.5	0.2	97.1	2.9	100.0
19.6	7.9	1.6	0.2	100.0	x	x
8398	6668	2686	728	29840	x	29840
28.1	22.3	9.0	2.4	100.0	x	100.0
67.7	133.4	268.6	728.0	47.1	x	45.8
9	2	3		19	198	217
4.1	0.9	1.4		8.8	91.2	100.0

ГРУППИРОВКИ ОБЪЕКТОВ ПЕРЕПИСИ ПО РАЗМЕРУ ПЛОЩАДЕЙ

	Хозяйства, имеющие			
	до 3	3,1-10	10,1-20	20,1-50
в процентах от числа хозяйств, имеющих посевную площадь				26.3
Посевная площадь сельскохозяйственных культур - всего, га				185
в процентах от общей посевной площади хозяйств				8.8
в среднем на одно хозяйство, га				37.0
<b>Малодербетовский район</b>				
Число хозяйств - всего				2
в процентах от общего числа хозяйств				4.2
в процентах от числа хозяйств, имеющих посевную площадь				16.7
Посевная площадь сельскохозяйственных культур - всего, га				98
в процентах от общей посевной площади хозяйств				1.1
в среднем на одно хозяйство, га				49.0
<b>Октябрьский район</b>				
Число хозяйств - всего	1	3		
в процентах от общего числа хозяйств	1.6	4.9		
в процентах от числа хозяйств, имеющих посевную площадь	16.7	50.0		
Посевная площадь сельскохозяйственных культур - всего, га	1	22		
в процентах от общей посевной площади хозяйств	0.4	8.9		
в среднем на одно хозяйство, га	1.0	7.2		

ГРУППИРОВКИ ОБЪЕКТОВ ПЕРЕПИСИ ПО РАЗМЕРУ ПЛОЩАДЕЙ

посевную площадь, га					Хозяйства, не имеющие посевной площади	Итого
50,1-100	100,1-200	200,1-500	свыше 500	всего		
47.4	10.5	15.8		100.0	x	x
778	258	885		2106	x	2106
36.9	12.3	42.0		100.0	x	100.0
86.4	129.0	295.0		110.8	x	9.7
3	1	3	3	12	36	48
6.3	2.1	6.3	6.3	25.0	75.0	100.0
25.0	8.3	25.0	25.0	100.0	x	x
240	112	784	8097	9331	x	9331
2.6	1.2	8.4	86.8	100.0	x	100.0
80.0	112.0	261.3	2699.0	777.6	x	194.4
1	1			6	55	61
1.6	1.6			9.8	90.2	100.0
16.7	16.7			100.0	x	x
65	155			243	x	243
26.8	63.9			100.0	x	100.0
65.0	155.0			40.4	x	4.0

ГРУППИРОВКИ ОБЪЕКТОВ ПЕРЕПИСИ ПО РАЗМЕРУ ПЛОЩАДЕЙ

	Хозяйства, имеющие			
	до 3	3,1-10	10,1-20	20,1-50
<b>Кетченеровский район</b>				
Число хозяйств - всего	1	1		1
в процентах от общего числа хозяйств	0.8	0.8		0.8
в процентах от числа хозяйств, имеющих посевную площадь	20.0	20.0		20.0
Посевная площадь сельскохозяйственных культур - всего, га	3	6		30
в процентах от общей посевной площади хозяйств	0.2	0.3		1.5
в среднем на одно хозяйство, га	3.0	6.0		30.0
<b>Приютненский район</b>				
Число хозяйств - всего				3
в процентах от общего числа хозяйств				4.9
в процентах от числа хозяйств, имеющих посевную площадь				15.0
Посевная площадь сельскохозяйственных культур - всего, га				110
в процентах от общей посевной площади хозяйств				3.2
в среднем на одно хозяйство, га				36.7
<b>Сарпинский район</b>				
Число хозяйств - всего	1			1
в процентах от общего числа хозяйств	2.8			2.8
в процентах от числа хозяйств, имеющих посевную площадь	6.3			6.3



ГРУППИРОВКИ ОБЪЕКТОВ ПЕРЕПИСИ ПО РАЗМЕРУ ПЛОЩАДЕЙ

посевную площадь, га					Хозяйства, не имеющие посевной площади	Итого
50,1-100	100,1-200	200,1-500	свыше 500	всего		
	1		1	5	121	126
	0.8		0.8	4.0	96.0	100.0
	20.0		20.0	100.0	x	x
	200		1700	1939	x	1939
	10.3		87.7	100.0	x	100.0
	200.0		1700.0	387.8	x	15.4
6	5	6		20	41	61
9.8	8.2	9.8		32.8	67.2	100.0
30.0	25.0	30.0		100.0	x	x
455	700	2222		3487	x	3487
13.0	20.1	63.7		100.0	x	100.0
75.8	140.0	370.3		174.4	x	57.2
1	1	3	9	16	20	36
2.8	2.8	8.3	25.0	44.4	55.6	100.0
6.3	6.3	18.8	56.3	100.0	x	x

ГРУППИРОВКИ ОБЪЕКТОВ ПЕРЕПИСИ ПО РАЗМЕРУ ПЛОЩАДЕЙ

	Хозяйства, имеющие			
	до 3	3,1-10	10,1-20	20,1-50
Посевная площадь сельскохозяйственных культур - всего, га	1			50
в процентах от общей посевной площади хозяйств	0.0			0.4
в среднем на одно хозяйство, га	1.0			50.0
<b>Целинный район</b>				
Число хозяйств - всего	1			9
в процентах от общего числа хозяйств	0.8			6.9
в процентах от числа хозяйств, имеющих посевную площадь	2.3			20.5
Посевная площадь сельскохозяйственных культур - всего, га	3			400
в процентах от общей посевной площади хозяйств	0.0			2.3
в среднем на одно хозяйство, га	3.0			44.4
<b>Черноземельский район</b>				
Число хозяйств - всего				3
в процентах от общего числа хозяйств				3.0
в процентах от числа хозяйств, имеющих посевную площадь				75.0
Посевная площадь сельскохозяйственных культур - всего, га				133
в процентах от общей посевной площади хозяйств				64.9
в среднем на одно хозяйство, га				44.3
<b>Юстинский район</b>				

ГРУППИРОВКИ ОБЪЕКТОВ ПЕРЕПИСИ ПО РАЗМЕРУ ПЛОЩАДЕЙ

посевную площадь, га					Хозяйства, не имеющие посевной площади	Итого
50,1-100	100,1-200	200,1-500	свыше 500	всего		
98	160	1129	10366	11804	x	11804
0.8	1.4	9.6	87.8	100.0	x	100.0
98.0	160.0	376.3	1151.8	737.8	x	327.9
7	6	7	14	44	86	130
5.4	4.6	5.4	10.8	33.8	66.2	100.0
15.9	13.6	15.9	31.8	100.0	x	x
546	948	2401	13006	17304	x	17304
3.2	5.5	13.9	75.2	100.0	x	100.0
78.0	158.0	343.0	929.0	393.3	x	133.1
1				4	95	99
1.0				4.0	96.0	100.0
25.0				100.0	x	x
72				205	x	205
35.1				100.0	x	100.0
72.0				51.3	x	2.1

ГРУППИРОВКИ ОБЪЕКТОВ ПЕРЕПИСИ ПО РАЗМЕРУ ПЛОЩАДЕЙ

	Хозяйства, имеющие			
	до 3	3,1-10	10,1-20	20,1-50
Число хозяйств - всего			1	
в процентах от общего числа хозяйств			1.7	
в процентах от числа хозяйств, имеющих посевную площадь			100.0	
Посевная площадь сельскохозяйственных культур - всего, га			18	
в процентах от общей посевной площади хозяйств			100.0	
в среднем на одно хозяйство, га			18.0	
<b>Яшалтинский район</b>				
Число хозяйств - всего		1	4	13
в процентах от общего числа хозяйств		1.4	5.6	18.3
в процентах от числа хозяйств, имеющих посевную площадь		1.5	6.1	19.7
Посевная площадь сельскохозяйственных культур - всего, га		10	67	444
в процентах от общей посевной площади хозяйств		0.1	0.5	3.4
в среднем на одно хозяйство, га		10.0	16.8	34.2
<b>Яшкульский район</b>				
Число хозяйств - всего		2	3	5
в процентах от общего числа хозяйств		1.3	2.0	3.3
в процентах от числа хозяйств, имеющих посевную площадь		16.7	25.0	41.7
Посевная площадь сельскохозяйственных культур - всего, га		18	54	163

ГРУППИРОВКИ ОБЪЕКТОВ ПЕРЕПИСИ ПО РАЗМЕРУ ПЛОЩАДЕЙ

посевную площадь, га					Хозяйства, не имеющие посевной площади	Итого
50,1-100	100,1-200	200,1-500	свыше 500	всего		
				1	57	58
				1.7	98.3	100.0
				100.0	x	x
				18	x	18
				100.0	x	100.0
				18.0	x	0.3
16	15	12	5	66	5	71
22.5	21.1	16.9	7.0	93.0	7.0	100.0
24.2	22.7	18.2	7.6	100.0	x	x
1251	2379	3595	5509	13255	x	13255
9.4	17.9	27.1	41.6	100.0	x	100.0
78.2	158.6	299.6	1101.8	200.8	x	186.7
1	1			12	138	150
0.7	0.7			8.0	92.0	100.0
8.3	8.3			100.0	x	x
91	120			446	x	446

ГРУППИРОВКИ ОБЪЕКТОВ ПЕРЕПИСИ ПО РАЗМЕРУ ПЛОЩАДЕЙ

	Хозяйства, имеющие			
	до 3	3,1-10	10,1-20	20,1-50
в процентах от общей посевной площади хозяйств		4.0	12.1	36.5
в среднем на одно хозяйство, га		9.0	18.0	32.6
<b>г. Элиста</b>				
Число хозяйств - всего		1		1
в процентах от общего числа хозяйств		3.3		3.3
в процентах от числа хозяйств, имеющих посевную площадь		10.0		10.0
Посевная площадь сельскохозяйственных культур - всего, га		10		40
в процентах от общей посевной площади хозяйств		0.7		2.6
в среднем на одно хозяйство, га		10.0		40.0

ГРУППИРОВКИ ОБЪЕКТОВ ПЕРЕПИСИ ПО РАЗМЕРУ ПЛОЩАДЕЙ

посевную площадь, га					Хозяйства, не имеющие посевной площади	Итого
50,1-100	100,1-200	200,1-500	свыше 500	всего		
20.4	26.9			100.0	x	100.0
91.0	120.0			37.2	x	3.0
2	5		1	10	20	30
6.7	16.7		3.3	33.3	66.7	100.0
20.0	50.0		10.0	100.0	x	x
132	733		600	1515	x	1515
8.7	48.4		39.6	100.0	x	100.0
66.0	146.6		600.0	151.5	x	50.5

**155. ГРУППИРОВКА КРЕСТЬЯНСКИХ (ФЕРМЕРСКИХ) ХОЗЯЙСТВ И  
ПОСЕВНОЙ ПЛОЩАДИ ЗЕРНОВЫХ**

	Хозяйства, имеющие посевную			
	до 3	3,1-10	10,1-30	30,1-50
<b>Республика Калмыкия</b>				
Число хозяйств - всего		51	111	69
в процентах от общего числа хозяйств		2.8	6.2	3.8
в процентах от числа хозяйств, имеющих посевную площадь		13.0	28.3	17.6
Посевная площадь зерновых культур - всего, га		444	2348	2970
в процентах от общей посевной площади зерновых культур		0.7	3.9	4.9
в среднем на одну организацию, га		8.7	21.2	43.0
<b>Городовиковский район</b>				
Число хозяйств - всего		45	97	53
в процентах от общего числа хозяйств		6.9	14.9	8.1
в процентах от числа хозяйств, имеющих посевную площадь		19.6	42.2	23.0
Посевная площадь зерновых культур - всего, га		388	2023	2242
в процентах от общей посевной площади зерновых культур		5.0	26.1	28.9
в среднем на одну организацию, га		8.6	20.9	42.3
<b>Ики-Бурульский район</b>				
Число хозяйств - всего				
в процентах от общего числа хозяйств				
в процентах от числа хозяйств, имеющих посевную площадь				



**ИНДИВИДУАЛЬНЫХ ПРЕДПРИНИМАТЕЛЕЙ ПО РАЗМЕРУ  
КУЛЬТУР ПОД УРОЖАЙ 2006 г.**

площадь зерновых культур, га					Хозяйства, не имеющие посевной площади	Итого
50,1-100	100,1-300	300,1-600	свыше 600	всего		
66	50	22	23	392	1407	1799
3.7	2.8	1.2	1.3	21.8	78.2	100.0
16.8	12.8	5.6	5.9	100.0	x	x
5076	9023	9969	31127	60957	x	60957
8.3	14.8	16.4	51.1	100.0	x	100.0
76.9	180.5	453.1	1353.3	155.5	x	33.9
26	9			230	422	652
4.0	1.4			35.3	64.7	100.0
11.3	3.9			100.0	x	x
1841	1266			7760	x	7760
23.7	16.3			100.0	x	100.0
70.8	140.7			33.7	x	11.9
7	3	1		11	206	217
3.2	1.4	0.5		5.1	94.9	100.0
63.6	27.3	9.1		100.0	x	x

ГРУППИРОВКИ ОБЪЕКТОВ ПЕРЕПИСИ ПО РАЗМЕРУ ПЛОЩАДЕЙ

	Хозяйства, имеющие посевную			
	до 3	3,1-10	10,1-30	30,1-50
Посевная площадь зерновых культур - всего, га				
в процентах от общей посевной площади зерновых культур				
в среднем на одну организацию, га				
<b>Кетченеровский район</b>				
Число хозяйств - всего		1	1	
в процентах от общего числа хозяйств		0.8	0.8	
в процентах от числа хозяйств, имеющих посевную площадь		25.0	25.0	
Посевная площадь зерновых культур - всего, га		6	30	
в процентах от общей посевной площади зерновых культур		0.3	1.5	
в среднем на одну организацию, га		6.0	30.0	
<b>Малодербетовский район</b>				
Число хозяйств - всего				2
в процентах от общего числа хозяйств				4.2
в процентах от числа хозяйств, имеющих посевную площадь				16.7
Посевная площадь зерновых культур - всего, га				98
в процентах от общей посевной площади зерновых культур				1.2
в среднем на одну организацию, га				49.0
<b>Октябрьский район</b>				
Число хозяйств - всего			1	

ГРУППИРОВКИ ОБЪЕКТОВ ПЕРЕПИСИ ПО РАЗМЕРУ ПЛОЩАДЕЙ

площадь зерновых культур, га					Хозяйства, не имеющие посевной площади	Итого
50,1-100	100,1-300	300,1-600	свыше 600	всего		
593	495	400		1488	x	1488
39.9	33.3	26.9		100.0	x	100.0
84.7	165.0	400.0		135.3	x	6.9
	1		1	4	122	126
	0.8		0.8	3.2	96.8	100.0
	25.0		25.0	100.0	x	x
	200		1700	1936	x	1936
	10.3		87.8	100.0	x	100.0
	200.0		1700.0	484.0	x	15.4
3	4	1	2	12	36	48
6.3	8.3	2.1	4.2	25.0	75.0	100.0
25.0	33.3	8.3	16.7	100.0	x	x
240	796	570	6721	8425	x	8425
2.8	9.4	6.8	79.8	100.0	x	100.0
80.0	199.0	570.0	3360.5	702.1	x	175.5
	1			2	59	61

ГРУППИРОВКИ ОБЪЕКТОВ ПЕРЕПИСИ ПО РАЗМЕРУ ПЛОЩАДЕЙ

	Хозяйства, имеющие посевную			
	до 3	3,1-10	10,1-30	30,1-50
в процентах от общего числа хозяйств			1.6	
в процентах от числа хозяйств, имеющих посевную площадь			50.0	
Посевная площадь зерновых культур - всего, га			25	
в процентах от общей посевной площади зерновых культур			13.9	
в среднем на одну организацию, га			25.0	
<b>Приютненский район</b>				
Число хозяйств - всего			3	
в процентах от общего числа хозяйств			4.9	
в процентах от числа хозяйств, имеющих посевную площадь			18.8	
Посевная площадь зерновых культур - всего, га			76	
в процентах от общей посевной площади зерновых культур			2.8	
в среднем на одну организацию, га			25.3	
<b>Сарпинский район</b>				
Число хозяйств - всего				1
в процентах от общего числа хозяйств				2.8
в процентах от числа хозяйств, имеющих посевную площадь				6.7
Посевная площадь зерновых культур - всего, га				50
в процентах от общей посевной площади зерновых культур				0.4
в среднем на одну организацию, га				50.0

ГРУППИРОВКИ ОБЪЕКТОВ ПЕРЕПИСИ ПО РАЗМЕРУ ПЛОЩАДЕЙ

площадь зерновых культур, га					Хозяйства, не имеющие посевной площади	Итого
50,1-100	100,1-300	300,1-600	свыше 600	всего		
	1.6			3.3	96.7	100.0
	50.0			100.0	x	x
	155			180	x	180
	86.1			100.0	x	100.0
	155.0			90.0	x	3.0
5	6	2		16	45	61
8.2	9.8	3.3		26.2	73.8	100.0
31.3	37.5	12.5		100.0	x	x
370	1397	865		2708	x	2708
13.7	51.6	31.9		100.0	x	100.0
74.0	232.8	432.5		169.3	x	44.4
1	1	3	9	15	21	36
2.8	2.8	8.3	25.0	41.7	58.3	100.0
6.7	6.7	20.0	60.0	100.0	x	x
98	110	1099	10016	11373	x	11373
0.9	1.0	9.7	88.1	100.0	x	100.0
98.0	110.0	366.3	1112.9	758.2	x	315.9

ГРУППИРОВКИ ОБЪЕКТОВ ПЕРЕПИСИ ПО РАЗМЕРУ ПЛОЩАДЕЙ

	Хозяйства, имеющие посевную			
	до 3	3,1-10	10,1-30	30,1-50
<b>Целинный район</b>				
Число хозяйств - всего			1	10
в процентах от общего числа хозяйств			0.8	7.7
в процентах от числа хозяйств, имеющих посевную площадь			2.4	23.8
Посевная площадь зерновых культур - всего, га			25	450
в процентах от общей посевной площади зерновых культур			0.2	2.9
в среднем на одну организацию, га			25.0	45.0
<b>Яшалтинский район</b>				
Число хозяйств - всего		4	8	2
в процентах от общего числа хозяйств		5.6	11.3	2.8
в процентах от числа хозяйств, имеющих посевную площадь		8.2	16.3	4.1
Посевная площадь зерновых культур - всего, га		40	169	90
в процентах от общей посевной площади зерновых культур		0.4	1.7	0.9
в среднем на одну организацию, га		10.0	21.1	45.0
<b>Яшкульский район</b>				
Число хозяйств - всего				
в процентах от общего числа хозяйств				
в процентах от числа хозяйств, имеющих посевную площадь				
Посевная площадь зерновых культур - всего, га				

ГРУППИРОВКИ ОБЪЕКТОВ ПЕРЕПИСИ ПО РАЗМЕРУ ПЛОЩАДЕЙ

площадь зерновых культур, га					Хозяйства, не имеющие посевной площади	Итого
50,1-100	100,1-300	300,1-600	свыше 600	всего		
6	8	9	8	42	88	130
4.6	6.2	6.9	6.2	32.3	67.7	100.0
14.3	19.0	21.4	19.0	100.0	x	x
460	1437	4112	9192	15676	x	15676
2.9	9.2	26.2	58.6	100.0	x	100.0
76.7	179.6	456.9	1149.0	373.2	x	120.6
15	12	5	3	49	22	71
21.1	16.9	7.0	4.2	69.0	31.0	100.0
30.6	24.5	10.2	6.1	100.0	x	x
1282	2464	2323	3498	9866	x	9866
13.0	25.0	23.5	35.5	100.0	x	100.0
85.5	205.3	464.6	1166.0	201.3	x	139.0
1				1	149	150
0.7				0.7	99.3	100.0
100.0				100.0	x	x
60				60	x	60

ГРУППИРОВКИ ОБЪЕКТОВ ПЕРЕПИСИ ПО РАЗМЕРУ ПЛОЩАДЕЙ

	Хозяйства, имеющие посевную			
	до 3	3,1-10	10,1-30	30,1-50
в процентах от общей посевной площади зерновых культур				
в среднем на одну организацию, га				
<b>г. Элиста</b>				
Число хозяйств - всего		1		1
в процентах от общего числа хозяйств		3.3		3.3
в процентах от числа хозяйств, имеющих посевную площадь		10.0		10.0
Посевная площадь зерновых культур - всего, га		10		40
в процентах от общей посевной площади зерновых культур		0.7		2.7
в среднем на одну организацию, га		10.0		40.0



ГРУППИРОВКИ ОБЪЕКТОВ ПЕРЕПИСИ ПО РАЗМЕРУ ПЛОЩАДЕЙ

площадь зерновых культур, га					Хозяйства, не имеющие посевной площади	Итого
50,1-100	100,1-300	300,1-600	свыше 600	всего		
100.0				100.0	x	100.0
60.0				60.0	x	0.4
2	5	1		10	20	30
6.7	16.7	3.3		33.3	66.7	100.0
20.0	50.0	10.0		100.0	x	x
132	703	600		1485	x	1485
8.9	47.3	40.4		100.0	x	100.0
66.0	140.6	600.0		148.5	x	49.5

**156. ГРУППИРОВКА КРЕСТЬЯНСКИХ (ФЕРМЕРСКИХ) ХОЗЯЙСТВ И**

**ПО РАЗМЕРУ ПОСЕВНОЙ ПЛОЩАДИ**

	Хозяйства, имеющие посевную			
	до 10	10,1-20	20,1-30	30,1-60
<b>Республика Калмыкия</b>				
Число хозяйств - всего				1
в процентах от общего числа хозяйств				0.1
в процентах от числа хозяйств, имеющих посевную площадь				100.0
Посевная площадь сахарной свеклы (фабричной) - всего, га				38
в процентах от общей посевной площади сахарной свеклы (фабричной)				100.0
в среднем на одно хозяйство, га				38.0
<b>Городовиковский район</b>				
Число хозяйств - всего				1
в процентах от общего числа хозяйств				0.2
в процентах от числа хозяйств, имеющих посевную площадь				100.0
Посевная площадь сахарной свеклы (фабричной) - всего, га				38
в процентах от общей посевной площади сахарной свеклы (фабричной)				100.0
в среднем на одно хозяйство, га				38.0

**ИНДИВИДУАЛЬНЫХ ПРЕДПРИНИМАТЕЛЕЙ**

**САХАРНОЙ СВЕКЛЫ (ФАБРИЧНОЙ) В 2006 г.**

площадь сахарной свеклы (фабричной), га						Хозяйства, не имеющие посевной площади	Итого
60,1-100	100,1-150	150,1-200	200,1-300	свыше 300	всего		
					1	1798	1799
					0.1	99.9	100.0
					100.0	х	х
					38	х	38
					100.0	х	100.0
					38.0	х	0.0
					1	651	652
					0.2	99.8	100.0
					100.0	х	х
					38	х	38
					100.0	х	100.0
					38.0	х	0.1

**157. ГРУППИРОВКА КРЕСТЬЯНСКИХ (ФЕРМЕРСКИХ) ХОЗЯЙСТВ**

**ПОСЕВНОЙ ПЛОЩАДИ ПОДСОЛНЕЧНИКА**

	Хозяйства, имеющие посевную				
	до 3	3,1-10	10,1-20	20,1-30	30,1-50
<b>Республика Калмыкия</b>					
Число хозяйств - всего	1	74	71	127	140
в процентах от общего числа хозяйств	0.1	4.1	3.9	7.1	7.8
в процентах от числа хозяйств, имеющих посевную площадь	0.2	12.9	12.4	22.2	24.4
Посевная площадь подсолнечника - всего, га	3	656	1066	3075	5636
в процентах от общей посевной площади	0.0	2.6	4.2	12.2	22.4
в среднем на одно хозяйство, га	3.0	8.9	15.0	24.2	40.3
<b>Городовиковский район</b>					
Число хозяйств - всего		72	67	125	131
в процентах от общего числа хозяйств		11.0	10.3	19.2	20.1
в процентах от числа хозяйств, имеющих посевную площадь		13.4	12.5	23.2	24.3
Посевная площадь подсолнечника - всего, га		636	1005	3022	5259
в процентах от общей посевной площади		2.9	4.6	13.8	24.0
в среднем на одно хозяйство, га		8.8	15.0	24.2	40.1
<b>Целинный район</b>					
Число хозяйств - всего	1				
в процентах от общего числа хозяйств	0.8				

**И ИНДИВИДУАЛЬНЫХ ПРЕДПРИНИМАТЕЛЕЙ ПО РАЗМЕРУ**

**НА ЗЕРНО ПОД УРОЖАЙ 2006 г.**

площадь подсолнечника на зерно, га				Хозяйства, не имеющие посевной площади	Итого
50,1-100	100,1-200	свыше 200	всего		
125	30	5	573	1226	1799
6.9	1.7	0.3	31.9	68.1	100.0
21.8	5.2	0.9	100.0	x	x
8635	4159	1909	25140	x	25140
34.3	16.5	7.6	100.0	x	100.0
69.1	138.6	381.8	43.9	x	14.0
118	23	2	538	114	652
18.1	3.5	0.3	82.5	17.5	100.0
21.9	4.3	0.4	100.0	x	x
8092	3065	874	21954	x	21954
36.9	14.0	4.0	100.0	x	100.0
68.6	133.3	437.0	40.8	x	33.7
			1	129	130
			0.8	99.2	100.0

ГРУППИРОВКИ ОБЪЕКТОВ ПЕРЕПИСИ ПО РАЗМЕРУ ПЛОЩАДЕЙ

	Хозяйства, имеющие посевную				
	до 3	3,1-10	10,1-20	20,1-30	30,1-50
в процентах от числа хозяйств, имеющих посевную площадь	100.0				
Посевная площадь подсолнечника - всего, га	3				
в процентах от общей посевной площади	100.0				
в среднем на одно хозяйство, га	3.0				
<b>Яшалтинский район</b>					
Число хозяйств - всего		2	4	2	9
в процентах от общего числа хозяйств		2.8	5.6	2.8	12.7
в процентах от числа хозяйств, имеющих посевную площадь		5.9	11.8	5.9	26.5
Посевная площадь подсолнечника - всего, га		20	61	53	377
в процентах от общей посевной площади		0.6	1.9	1.7	11.8
в среднем на одно хозяйство, га		10.0	15.3	26.5	41.9

ГРУППИРОВКИ ОБЪЕКТОВ ПЕРЕПИСИ ПО РАЗМЕРУ ПЛОЩАДЕЙ

площадь подсолнечника на зерно, га				Хозяйства, не имеющие посевной площади	Итого
50,1-100	100,1-200	свыше 200	всего		
			100.0	x	x
			3	x	3
			100.0	x	100.0
			3.0	x	0.0
7	7	3	34	37	71
9.9	9.9	4.2	47.9	52.1	100.0
20.6	20.6	8.8	100.0	x	x
543	1094	1035	3183	x	3183
17.1	34.4	32.5	100.0	x	100.0
77.6	156.3	345.0	93.6	x	44.8

**158. ГРУППИРОВКА ЛИЧНЫХ ПОДСОБНЫХ ХОЗЯЙСТВ ГРАЖДАН ПО**

	Хозяйства,			
	до 0,06	0,06-0,15	0,16-0,25	0,26-0,35
<b>Республика Калмыкия</b>				
Число хозяйств - всего	2293	1470	1536	288
в процентах от общего числа хозяйств	25.1	16.1	16.8	3.2
в процентах от числа хозяйств, имеющих посевную площадь	38.3	24.5	25.6	4.8
Посевная площадь сельскохозяйственных культур – всего, га	50	153	321	82
в процентах от общей посевной площади	2.0	6.2	13.0	3.3
в среднем на одно хозяйство, га	0.0	0.1	0.2	0.3
<b>Городовиковский район</b>				
Число хозяйств - всего	142	754	574	154
в процентах от общего числа хозяйств	6.1	32.3	24.6	6.6
в процентах от числа хозяйств, имеющих посевную площадь	8.5	45.3	34.5	9.2
Посевная площадь сельскохозяйственных культур – всего, га	5	87	110	45
в процентах от общей посевной площади	1.0	18.6	23.5	9.6
в среднем на одно хозяйство, га	0.0	0.1	0.2	0.3
<b>Лаганский район</b>				
Число хозяйств - всего	869	8		
в процентах от общего числа хозяйств	74.8	0.7		
в процентах от числа хозяйств, имеющих посевную площадь	98.5	0.9		
Посевная площадь сельскохозяйственных культур – всего, га	13	1		
в процентах от общей посевной площади	45.6	2.0		



**РАЗМЕРУ ОБЩЕЙ ПОСЕВНОЙ ПЛОЩАДИ ПОД УРОЖАЙ 2006 г.**

имеющие посевную площадь, га						Хозяйства, не имеющие посевной площади	Итого
0,36-0,45	0,46-0,55	0,56-0,65	0,66-1,00	свыше 1,0	всего		
245	85	16	3	57	5993	3136	9129
2.7	0.9	0.2	0.0	0.6	65.6	34.4	100.0
4.1	1.4	0.3	0.1	1.0	100.0	x	x
103	41	9	2	1706	2467	x	2467
4.2	1.7	0.4	0.1	69.1	100.0	x	100.0
0.4	0.5	0.6	0.7	29.9	0.4	x	0.3
22	4			16	1666	669	2335
0.9	0.2			0.7	71.3	28.7	100.0
1.3	0.2			1.0	100.0	x	x
8	2			210	466	x	466
1.8	0.4			45.1	100.0	x	100.0
0.4	0.5			13.1	0.3	x	0.2
				5	882	280	1162
				0.4	75.9	24.1	100.0
				0.6	100.0	x	x
				15	29	x	29
				52.4	100.0	x	100.0

ГРУППИРОВКИ ОБЪЕКТОВ ПЕРЕПИСИ ПО РАЗМЕРУ ПЛОЩАДЕЙ

	Хозяйства,			
	до 0,06	0,06-0,15	0,16-0,25	0,26-0,35
в среднем на одно хозяйство, га	0.0	0.1		
<b>Малодербетовский район</b>				
Число хозяйств - всего		3	1	
в процентах от общего числа хозяйств		30.0	10.0	
в процентах от числа хозяйств, имеющих посевную площадь		75.0	25.0	
Посевная площадь сельскохозяйственных культур - всего, га		0	0	
в процентах от общей посевной площади		65.1	34.9	
в среднем на одно хозяйство, га		0.1	0.2	
<b>Октябрьский район</b>				
Число хозяйств - всего				
в процентах от общего числа хозяйств				
в процентах от числа хозяйств, имеющих посевную площадь				
Посевная площадь сельскохозяйственных культур - всего, га				
в процентах от общей посевной площади				
в среднем на одно хозяйство, га				
<b>Кетченеровский район</b>				
Число хозяйств - всего	2			
в процентах от общего числа хозяйств	9.5			
в процентах от числа хозяйств, имеющих посевную площадь	100.0			
Посевная площадь сельскохозяйственных культур - всего, га	0			
в процентах от общей посевной площади	100.0			
в среднем на одно хозяйство, га	0.0			

ГРУППИРОВКИ ОБЪЕКТОВ ПЕРЕПИСИ ПО РАЗМЕРУ ПЛОЩАДЕЙ

имеющие посевную площадь, га						Хозяйства, не имеющие посевной площади	Итого
0,36-0,45	0,46-0,55	0,56-0,65	0,66-1,00	свыше 1,0	всего		
				3.0	0.0	x	0.0
					4	6	10
					40.0	60.0	100.0
					100.0	x	x
					1	x	1
					100.0	x	100.0
					0.1	x	0.1
				1	1	5	6
				16.7	16.7	83.3	100.0
				100.0	100.0	x	x
				10	10	x	10
				100.0	100.0	x	100.0
				10.0	10.0	x	1.7
					2	19	21
					9.5	90.5	100.0
					100.0	x	x
					0	x	0
					100.0	x	100.0
					0.0	x	0.0

ГРУППИРОВКИ ОБЪЕКТОВ ПЕРЕПИСИ ПО РАЗМЕРУ ПЛОЩАДЕЙ

	Хозяйства,			
	до 0,06	0,06-0,15	0,16-0,25	0,26-0,35
<b>Приютненский район</b>				
Число хозяйств - всего	1			
в процентах от общего числа хозяйств	3.6			
в процентах от числа хозяйств, имеющих посевную площадь	100.0			
Посевная площадь сельскохозяйственных культур - всего, га	0			
в процентах от общей посевной площади	100.0			
в среднем на одно хозяйство, га	0.0			
<b>Целинный район</b>				
Число хозяйств - всего	287	15	1	
в процентах от общего числа хозяйств	33.3	1.7	0.1	
в процентах от числа хозяйств, имеющих посевную площадь	94.7	5.0	0.3	
Посевная площадь сельскохозяйственных культур - всего, га	2	1	0	
в процентах от общей посевной площади	53.1	40.4	6.5	
в среднем на одно хозяйство, га	0.0	0.1	0.2	
<b>Юстинский район</b>				
Число хозяйств - всего	7	3		
в процентах от общего числа хозяйств	15.2	6.5		
в процентах от числа хозяйств, имеющих посевную площадь	70.0	30.0		
Посевная площадь сельскохозяйственных культур - всего, га	0	0		
в процентах от общей посевной площади	4.1	95.9		
в среднем на одно хозяйство, га	0.0	0.1		

ГРУППИРОВКИ ОБЪЕКТОВ ПЕРЕПИСИ ПО РАЗМЕРУ ПЛОЩАДЕЙ

имеющие посевную площадь, га						Хозяйства, не имеющие посевной площади	Итого
0,36-0,45	0,46-0,55	0,56-0,65	0,66-1,00	свыше 1,0	всего		
					1	27	28
					3.6	96.4	100.0
					100.0	x	x
					0	x	0
					100.0	x	100.0
					0.0	x	0.0
					303	559	862
					35.2	64.8	100.0
					100.0	x	x
					3	x	3
					100.0	x	100.0
					0.0	x	0.0
					10	36	46
					21.7	78.3	100.0
					100.0	x	x
					0	x	0
					100.0	x	100.0
					0.0	x	0.0

ГРУППИРОВКИ ОБЪЕКТОВ ПЕРЕПИСИ ПО РАЗМЕРУ ПЛОЩАДЕЙ

	Хозяйства,			
	до 0,06	0,06-0,15	0,16-0,25	0,26-0,35
<b>Яшалтинский район</b>				
Число хозяйств - всего	982	687	960	134
в процентах от общего числа хозяйств	21.5	15.0	21.0	2.9
в процентах от числа хозяйств, имеющих посевную площадь	31.5	22.0	30.8	4.3
Посевная площадь сельскохозяйственных культур - всего, га	30	64	210	37
в процентах от общей посевной площади	1.5	3.3	10.8	1.9
в среднем на одно хозяйство, га	0.0	0.1	0.2	0.3
<b>г. Элиста</b>				
Число хозяйств - всего	3			
в процентах от общего числа хозяйств	17.6			
в процентах от числа хозяйств, имеющих посевную площадь	100.0			
Посевная площадь сельскохозяйственных культур - всего, га	0			
в процентах от общей посевной площади	100.0			
в среднем на одно хозяйство, га	0.0			

ГРУППИРОВКИ ОБЪЕКТОВ ПЕРЕПИСИ ПО РАЗМЕРУ ПЛОЩАДЕЙ

имеющие посевную площадь, га						Хозяйства, не имеющие посевной площади	Итого
0,36-0,45	0,46-0,55	0,56-0,65	0,66-1,00	свыше 1,0	всего		
223	81	16	3	35	3121	1446	4567
4.9	1.8	0.4	0.1	0.8	68.3	31.7	100.0
7.1	2.6	0.5	0.1	1.1	100.0	x	x
95	40	9	2	1470	1958	x	1958
4.8	2.0	0.5	0.1	75.1	100.0	x	100.0
0.4	0.5	0.6	0.7	42.0	0.6	x	0.4
					3	14	17
					17.6	82.4	100.0
					100.0	x	x
					0	x	0
					100.0	x	100.0
					0.0	x	0.0

159. ГРУППИРОВКА ЛИЧНЫХ ПОДСОБНЫХ ХОЗЯЙСТВ

	Хозяйства, имеющие			
	до 0,06	0,06-0,08	0,09-0,12	0,13-0,15
<b>Республика Калмыкия</b>				
Число хозяйств - всего	1532	629	642	295
в процентах от общего числа хозяйств	16.8	6.9	7.0	3.2
в процентах от числа хозяйств, имеющих посевную площадь	35.0	14.4	14.7	6.7
Посевная площадь картофеля - всего, га	19	39	66	39
в процентах от общей посевной площади картофеля	4.4	9.3	15.7	9.3
в среднем на одно хозяйство, га	0.0	0.1	0.1	0.1
<b>Городовиковский район</b>				
Число хозяйств - всего	463	482	246	139
в процентах от общего числа хозяйств	19.8	20.6	10.5	6.0
в процентах от числа хозяйств, имеющих посевную площадь	31.6	32.9	16.8	9.5
Посевная площадь картофеля - всего, га	8	28	28	19
в процентах от общей посевной площади картофеля	7.6	26.2	26.9	18.0
в среднем на одно хозяйство, га	0.0	0.1	0.1	0.1
<b>Кетченеровский район</b>				
Число хозяйств - всего	1			
в процентах от общего числа хозяйств	4.8			



ПО РАЗМЕРУ ПОСЕВНОЙ ПЛОЩАДИ КАРТОФЕЛЯ В 2006 г.

посевную площадь картофеля, га						Хозяйства, не имеющие посевной площади	Итого
0,16-0,20	0,21-0,25	0,26-0,40	0,41-1,0	свыше 1,0	всего		
1117	143	6	11	6	4381	4748	9129
12.2	1.6	0.1	0.1	0.1	48.0	52.0	100.0
25.5	3.3	0.1	0.3	0.1	100.0	х	х
203	30	2	6	17	419	х	419
48.3	7.2	0.4	1.4	3.9	100.0	х	100.0
0.2	0.2	0.4	0.5	2.8	0.1	х	0.0
130	2			1	1463	872	2335
5.6	0.1			0.0	62.7	37.3	100.0
8.9	0.1			0.1	100.0	х	х
20	0			1	105	х	105
19.4	0.4			1.4	100.0	х	100.0
0.2	0.2			1.5	0.1	х	0.0
					1	20	21
					4.8	95.2	100.0

ГРУППИРОВКИ ОБЪЕКТОВ ПЕРЕПИСИ ПО РАЗМЕРУ ПЛОЩАДЕЙ

	Хозяйства, имеющие			
	до 0,06	0,06-0,08	0,09-0,12	0,13-0,15
в процентах от числа хозяйств, имеющих посевную площадь	100.0			
Посевная площадь картофеля - всего, га	0			
в процентах от общей посевной площади картофеля	100.0			
в среднем на одно хозяйство, га	0.0			
<b>Лаганский район</b>				
Число хозяйств - всего	760	1		
в процентах от общего числа хозяйств	65.4	0.1		
в процентах от числа хозяйств, имеющих посевную площадь	99.2	0.1		
Посевная площадь картофеля - всего, га	4	0		
в процентах от общей посевной площади картофеля	20.8	0.4		
в среднем на одно хозяйство, га	0.0	0.1		
<b>Малодербетовский район</b>				
Число хозяйств - всего		2	1	1
в процентах от общего числа хозяйств		20.0	10.0	10.0
в процентах от числа хозяйств, имеющих посевную площадь		50.0	25.0	25.0
Посевная площадь картофеля - всего, га		0	0	0
в процентах от общей посевной площади картофеля		35.7	25.9	38.4
в среднем на одно хозяйство, га		0.1	0.1	0.1

ГРУППИРОВКИ ОБЪЕКТОВ ПЕРЕПИСИ ПО РАЗМЕРУ ПЛОЩАДЕЙ

посевную площадь картофеля, га						Хозяйства, не имеющие посевной площади	Итого
0,16-0,20	0,21-0,25	0,26-0,40	0,41-1,0	свыше 1,0	всего		
					100.0	x	x
					0	x	0
					100.0	x	100.0
					0.0	x	0.0
				5	766	396	1162
				0.4	65.9	34.1	100.0
				0.7	100.0	x	x
				15	19	x	19
				78.8	100.0	x	100.0
				3.0	0.0	x	0.0
					4	6	10
					40.0	60.0	100.0
					100.0	x	x
					0	x	0
					100.0	x	100.0
					0.1	x	0.0

ГРУППИРОВКИ ОБЪЕКТОВ ПЕРЕПИСИ ПО РАЗМЕРУ ПЛОЩАДЕЙ

	Хозяйства, имеющие			
	до 0,06	0,06-0,08	0,09-0,12	0,13-0,15
<b>Целинный район</b>				
Число хозяйств - всего	127	4		
в процентах от общего числа хозяйств	14.7	0.5		
в процентах от числа хозяйств, имеющих посевную площадь	96.9	3.1		
Посевная площадь картофеля – всего, га	1	0		
в процентах от общей посевной площади картофеля	80.4	19.6		
в среднем на одно хозяйство, га	0.0	0.1		
<b>Юстинский район</b>				
Число хозяйств - всего	1		3	
в процентах от общего числа хозяйств	2.2		6.5	
в процентах от числа хозяйств, имеющих посевную площадь	25.0		75.0	
Посевная площадь картофеля – всего, га	0		0	
в процентах от общей посевной площади картофеля	0.3		99.7	
в среднем на одно хозяйство, га	0.0		0.1	
<b>Яшалтинский район</b>				
Число хозяйств - всего	177	140	392	155
в процентах от общего числа хозяйств	3.9	3.1	8.6	3.4
в процентах от числа хозяйств, имеющих посевную площадь	8.8	7.0	19.5	7.7

ГРУППИРОВКИ ОБЪЕКТОВ ПЕРЕПИСИ ПО РАЗМЕРУ ПЛОЩАДЕЙ

посевную площадь картофеля, га						Хозяйства, не имеющие посевной площади	Итого
0,16-0,20	0,21-0,25	0,26-0,40	0,41-1,0	свыше 1,0	всего		
					131	731	862
					15.2	84.8	100.0
					100.0	x	x
					1	x	1
					100.0	x	100.0
					0.0	x	0.0
					4	42	46
					8.7	91.3	100.0
					100.0	x	x
					0	x	0
					100.0	x	100.0
					0.1	x	0.0
987	141	6	11		2009	2558	4567
21.6	3.1	0.1	0.2		44.0	56.0	100.0
49.1	7.0	0.3	0.5		100.0	x	x

ГРУППИРОВКИ ОБЪЕКТОВ ПЕРЕПИСИ ПО РАЗМЕРУ ПЛОЩАДЕЙ

	Хозяйства, имеющие			
	до 0,06	0,06-0,08	0,09-0,12	0,13-0,15
Посевная площадь картофеля – всего, га	6	11	37	20
в процентах от общей посевной площади картофеля	1.9	3.7	12.6	6.8
в среднем на одно хозяйство, га	0.0	0.1	0.1	0.1
<b>г. Элиста</b>				
Число хозяйств - всего	3			
в процентах от общего числа хозяйств	17.6			
в процентах от числа хозяйств, имеющих посевную площадь	100.0			
Посевная площадь картофеля – всего, га	0			
в процентах от общей посевной площади картофеля	100.0			
в среднем на одно хозяйство, га	0.0			

ГРУППИРОВКИ ОБЪЕКТОВ ПЕРЕПИСИ ПО РАЗМЕРУ ПЛОЩАДЕЙ

посевную площадь картофеля, га						Хозяйства, не имеющие посевной площади	Итого
0,16-0,20	0,21-0,25	0,26-0,40	0,41-1,0	свыше 1,0	всего		
182	30	2	6		293	х	293
62.1	10.1	0.6	2.1		100.0	х	100.0
0.2	0.2	0.3	0.5		0.1	х	0.1
					3	14	17
					17.6	82.4	100.0
					100.0	х	х
					0	х	0
					100.0	х	100.0
					0.0	х	0.0

**160. ГРУППИРОВКА ЛИЧНЫХ ПОДСОБНЫХ ХОЗЯЙСТВ ГРАЖДАН ПО**

	Хозяйства, имеющие посевленную				
	до 0,03	0,03-0,05	0,06-0,08	0,09-0,12	0,13-0,15
<b>Республика Калмыкия</b>					
Число хозяйств - всего	1843	2050	352	917	92
в процентах от общего числа хозяйств	20.2	22.5	3.9	10.0	1.0
в процентах от числа хозяйств, имеющих посевную площадь	32.4	36.1	6.2	16.1	1.6
Посевная площадь овощей - всего, га	18	73	24	89	12
в процентах от общей посевной площади овощей	5.5	22.2	7.2	27.2	3.6
в среднем на одно хозяйство, га	0.0	0.0	0.1	0.1	0.1
<b>Городовиковский район</b>					
Число хозяйств - всего	92	356	202	816	74
в процентах от общего числа хозяйств	3.9	15.2	8.7	34.9	3.2
в процентах от числа хозяйств, имеющих посевную площадь	5.9	22.7	12.9	52.0	4.7
Посевная площадь овощей - всего, га	1	11	14	79	10
в процентах от общей посевной площади овощей	1.1	8.9	10.8	62.6	7.6
в среднем на одно хозяйство, га	0.0	0.0	0.1	0.1	0.1
<b>Лаганский район</b>					
Число хозяйств - всего	771	99	3		1
в процентах от общего числа хозяйств	66.4	8.5	0.3		0.1
в процентах от числа хозяйств, имеющих посевную площадь	88.2	11.3	0.3		0.1
Посевная площадь овощей - всего, га	7	3	0		0



**РАЗМЕРУ ПОСЕВНОЙ ПЛОЩАДИ ОВОЩЕЙ В 2006 г.**

площадь овощей, га					Хозяйства, не имеющие посевной площади	Итого
0,16-0,20	0,21-0,30	0,31-1,00	свыше 1,0	всего		
25	382	18	3	5682	3447	9129
0.3	4.2	0.2	0.0	62.2	37.8	100.0
0.4	6.7	0.3	0.1	100.0	x	x
4	92	7	10	328	x	328
1.3	27.9	2.0	3.0	100.0	x	100.0
0.2	0.2	0.4	3.3	0.1	x	0.0
17	10		1	1568	767	2335
0.7	0.4		0.0	67.2	32.8	100.0
1.1	0.6		0.1	100.0	x	x
3	2		6	127	x	127
2.3	1.8		4.9	100.0	x	100.0
0.2	0.2		6.2	0.1	x	0.1
				874	288	1162
				75.2	24.8	100.0
				100.0	x	x
				10	x	10

ГРУППИРОВКИ ОБЪЕКТОВ ПЕРЕПИСИ ПО РАЗМЕРУ ПЛОЩАДЕЙ

	Хозяйства, имеющие посевную				
	до 0,03	0,03-0,05	0,06-0,08	0,09-0,12	0,13-0,15
в процентах от общей посевной площади овощей	69.8	27.1	1.8		1.3
в среднем на одно хозяйство, га	0.0	0.0	0.1		0.1
<b>Малодербетовский район</b>					
Число хозяйств - всего		3	1		
в процентах от общего числа хозяйств		30.0	10.0		
в процентах от числа хозяйств, имеющих посевную площадь		75.0	25.0		
Посевная площадь овощей - всего, га		0	0		
в процентах от общей посевной площади овощей		71.3	28.7		
в среднем на одно хозяйство, га		0.0	0.1		
<b>Кетченеровский район</b>					
Число хозяйств - всего	2				
в процентах от общего числа хозяйств	9.5				
в процентах от числа хозяйств, имеющих посевную площадь	100.0				
Посевная площадь овощей - всего, га	0				
в процентах от общей посевной площади овощей	100.0				
в среднем на одно хозяйство, га	0.0				
<b>Приютненский район</b>					
Число хозяйств - всего		1			
в процентах от общего числа хозяйств		3.6			
в процентах от числа хозяйств, имеющих посевную площадь		100.0			
Посевная площадь овощей - всего, га		0			

ГРУППИРОВКИ ОБЪЕКТОВ ПЕРЕПИСИ ПО РАЗМЕРУ ПЛОЩАДЕЙ

площадь овощей, га					Хозяйства, не имеющие посевной площади	Итого
0,16-0,20	0,21-0,30	0,31-1,00	свыше 1,0	всего		
				100.0	x	100.0
				0.0	x	0.0
				4	6	10
				40.0	60.0	100.0
				100.0	x	x
				0	x	0
				100.0	x	100.0
				0.0	x	0.0
				2	19	21
				9.5	90.5	100.0
				100.0	x	x
				0	x	0
				100.0	x	100.0
				0.0	x	0.0
				1	27	28
				3.6	96.4	100.0
				100.0	x	x
				0	x	0

ГРУППИРОВКИ ОБЪЕКТОВ ПЕРЕПИСИ ПО РАЗМЕРУ ПЛОЩАДЕЙ

	Хозяйства, имеющие посевную				
	до 0,03	0,03-0,05	0,06-0,08	0,09-0,12	0,13-0,15
в процентах от общей посевной площади овощей		100.0			
в среднем на одно хозяйство, га		0.0			
<b>Целинный район</b>					
Число хозяйств - всего	269	19	3		
в процентах от общего числа хозяйств	31.2	2.2	0.3		
в процентах от числа хозяйств, имеющих посевную площадь	92.1	6.5	1.0		
Посевная площадь овощей - всего, га	1	1	0		
в процентах от общей посевной площади овощей	53.7	32.2	7.0		
в среднем на одно хозяйство, га	0.0	0.0	0.1		
<b>Юстинский район</b>					
Число хозяйств - всего	9				
в процентах от общего числа хозяйств	19.6				
в процентах от числа хозяйств, имеющих посевную площадь	100.0				
Посевная площадь овощей - всего, га	0				
в процентах от общей посевной площади овощей	100.0				
в среднем на одно хозяйство, га	0.0				
<b>Яшалтинский район</b>					
Число хозяйств - всего	699	1570	143	101	17
в процентах от общего числа хозяйств	15.3	34.4	3.1	2.2	0.4
в процентах от числа хозяйств, имеющих посевную площадь	23.9	53.6	4.9	3.4	0.6
Посевная площадь овощей - всего, га	9	58	10	10	2

ГРУППИРОВКИ ОБЪЕКТОВ ПЕРЕПИСИ ПО РАЗМЕРУ ПЛОЩАДЕЙ

площадь овощей, га					Хозяйства, не имеющие посевной площади	Итого
0,16-0,20	0,21-0,30	0,31-1,00	свыше 1,0	всего		
				100.0	x	100.0
				0.0	x	0.0
1				292	570	862
0.1				33.9	66.1	100.0
0.3				100.0	x	x
0				2	x	2
7.0				100.0	x	100.0
0.2				0.0	x	0.0
				9	37	46
				19.6	80.4	100.0
				100.0	x	x
				0	x	0
				100.0	x	100.0
				0.0	x	0.0
7	372	18	2	2929	1638	4567
0.2	8.1	0.4	0.0	64.1	35.9	100.0
0.2	12.7	0.6	0.1	100.0	x	x
1	89	7	4	189	x	189

ГРУППИРОВКИ ОБЪЕКТОВ ПЕРЕПИСИ ПО РАЗМЕРУ ПЛОЩАДЕЙ

	Хозяйства, имеющие посевную				
	до 0,03	0,03-0,05	0,06-0,08	0,09-0,12	0,13-0,15
в процентах от общей посевной площади овощей	4.6	30.6	5.1	5.2	1.1
в среднем на одно хозяйство, га	0.0	0.0	0.1	0.1	0.1
<b>г. Элиста</b>					
Число хозяйств - всего	1	2			
в процентах от общего числа хозяйств	5.9	11.8			
в процентах от числа хозяйств, имеющих посевную площадь	33.3	66.7			
Посевная площадь овощей - всего, га	0	0			
в процентах от общей посевной площади овощей	16.1	83.9			
в среднем на одно хозяйство, га	0.0	0.0			

ГРУППИРОВКИ ОБЪЕКТОВ ПЕРЕПИСИ ПО РАЗМЕРУ ПЛОЩАДЕЙ

площадь овощей, га					Хозяйства, не имеющие посевной площади	Итого
0,16-0,20	0,21-0,30	0,31-1,00	свыше 1,0	всего		
0.6	47.3	3.6	1.9	100.0	x	100.0
0.2	0.2	0.4	1.8	0.1	x	0.0
				3	14	17
				17.6	82.4	100.0
				100.0	x	x
				0	x	0
				100.0	x	100.0
				0.0	x	0.0

## МЕТОДОЛОГИЧЕСКИЕ ПОЯСНЕНИЯ

В хозяйства всех категорий включены сельскохозяйственные организации, крестьянские (фермерские) хозяйства, индивидуальные предприниматели и хозяйства населения.

В категорию **сельскохозяйственные организации** входят:

**крупные и средние организации** - хозяйственные товарищества и общества, производственные сельскохозяйственные кооперативы, государственные и муниципальные унитарные предприятия, а также сельскохозяйственные территориально-обособленные подразделения несельскохозяйственных организаций;

**малые предприятия** - хозяйственные товарищества и общества, производственные сельскохозяйственные кооперативы (критерии отнесения к данной категории в соответствии с Федеральным законом от 14 июня 1995 г. № 88-ФЗ «О государственной поддержке малого предпринимательства в Российской Федерации»);

**подсобные хозяйства** несельскохозяйственных организаций.

**Крестьянское (фермерское) хозяйство** - объединение граждан, связанных родством и/или свойством, имеющих в общей собственности имущество и совместно осуществляющих предпринимательскую производственную и иную хозяйственную деятельность (производство, переработку, хранение, транспортировку и реализацию сельскохозяйственной продукции), основанную на их личном участии.

**Индивидуальный предприниматель** – гражданин (физическое лицо), зарегистрированный в установленном порядке и осуществляющий предпринимательскую деятельность без образования юридического лица.

К **хозяйствам населения** относятся личные подсобные хозяйства, другие индивидуальные хозяйства граждан в сельских и городских поселениях и садоводческие некоммерческие объединения граждан.

**Личное подсобное хозяйство** – форма непредпринимательской деятельности по производству и переработке сельскохозяйственной продукции, осуществляемой личным трудом гражданина и членов его семьи в целях удовлетворения личных потребностей на земельном участке, предоставленном или приобретенном для ведения личного подсобного хозяйства. Землепользование хозяйств может состоять из приусадебных и полевых участков (статья 2, 4 Федерального закона от 7 июля 2003 г. № 112-ФЗ «О личном подсобном хозяйстве»).

К **другим индивидуальным хозяйствам граждан**, охваченным переписью отнесены:

- граждане, имеющие земельные участки для индивидуального жилищного строительства с площадью 4 и более соток и занимающиеся сельскохозяйственным производством;
- граждане, не имеющие земли, но имеющие сельскохозяйственных животных.

**Садоводческое, огородническое некоммерческое объединение граждан** (садоводческое, огородническое некоммерческое товарищество, садоводческий, огороднический потребительский кооператив, садоводческое, огородническое некоммерческое партнерство) – некоммерческая организация, учрежденная гражданами на добровольных началах для содействия ее членам в решении общих социально – хозяйственных задач ведения садоводства, огородничества и дачного хозяйства (статья 1 Федерального закона от 15 апреля 1998 г. № 66-ФЗ «О садоводческих, огороднических и дачных некоммерческих объединениях граждан»).

В ходе Всероссийской сельскохозяйственной переписи 2006 г. сбор сведений по садоводческим, огородническим некоммерческим объединениям граждан, личным подсобным и другим индивидуальным хозяйствам граждан в городской местности



осуществлялся с применением **метода выборочного статистического наблюдения**.

**Табл. 1-84. Посевные площади** - часть пашни, занятая под посевы сельскохозяйственных культур.

**Табл. 85-92. Элитные семена** (семена элиты) – семена сельскохозяйственного растения, которые получены от оригинальных семян и соответствуют требованиям государственных стандартов и иных нормативных документов в области семеноводства.

**Табл. 96-100, 102-104, 106-110, 112. Многолетние насаждения** - сельскохозяйственное угодье, используемое под искусственные насаждения древесных, кустарниковых (без лесной площади) и некоторых травянистых растений, предназначенных для получения урожая плодово-ягодной, технической и лекарственной продукции.

В площадь многолетних плодовых насаждений и ягодных культур включена площадь, занятая плодовыми деревьями, кустарниками, а также ягодниками на обособленных участках.

**Табл. 95. Пестициды** – химические или биологические препараты, используемые для борьбы с вредителями и болезнями растений, сорными растениями, вредителями хранящейся сельскохозяйственной продукции, бытовыми вредителями и внешними паразитами животных, а также для регулирования роста растений, предуборочного удаления листьев (дефолианты), предуборочного подсушивания растений (десиканты).

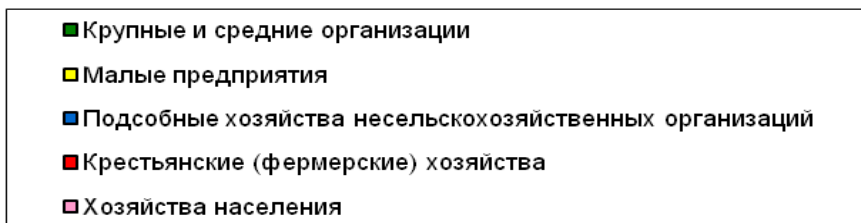
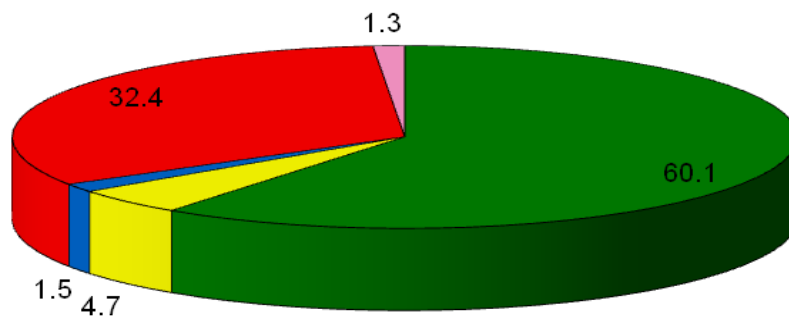
Данные в группировках по размеру посевных площадей сельскохозяйственных культур (**табл. 151-160**) приведены по сельскохозяйственным организациям (хозяйствам), осуществлявшим сельскохозяйственную деятельность в 2006 году.





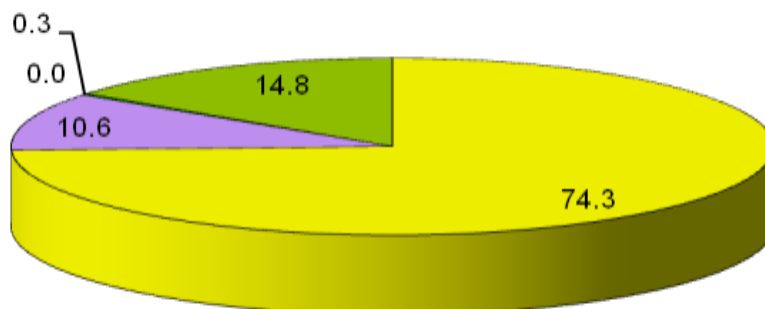
# ДИАГРАММЫ

**1. СТРУКТУРА ОБЩЕЙ ПОСЕВНОЙ ПЛОЩАДИ ПОД УРОЖАЙ 2006 г.  
ПО КАТЕГОРИЯМ ХОЗЯЙСТВ**  
(в процентах от общей посевной площади)

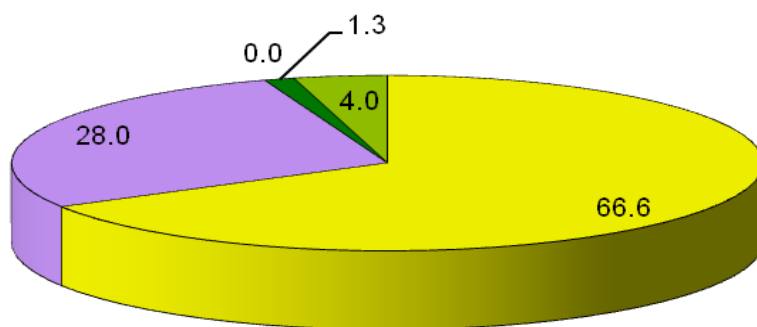


**2. СТРУКТУРА ПОСЕВНЫХ ПЛОЩАДЕЙ ПОД УРОЖАЙ 2006 г. ПО ВИДАМ  
СЕЛЬСКОХОЗЯЙСТВЕННЫХ КУЛЬТУР В ХОЗЯЙСТВАХ ВСЕХ КАТЕГОРИЙ**  
(в процентах от общей посевной площади соответствующей категории хозяйств)


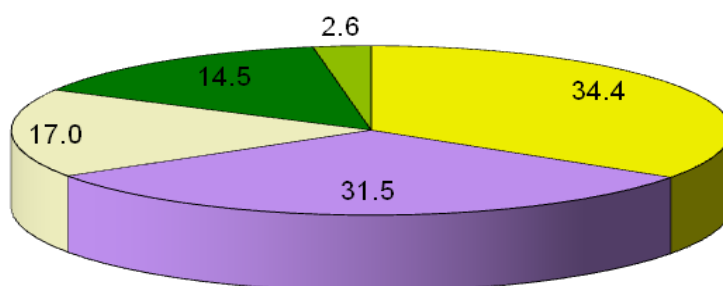
**Сельскохозяйственные организации**



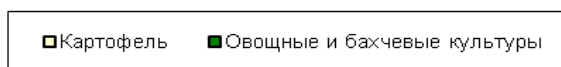
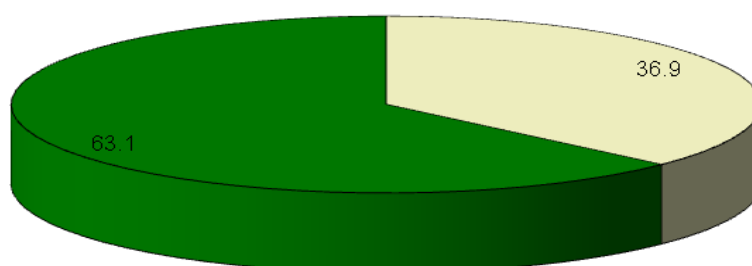
**Крестьянские (фермерские) хозяйства и индивидуальные предприниматели**



**Личные подсобные хозяйства**

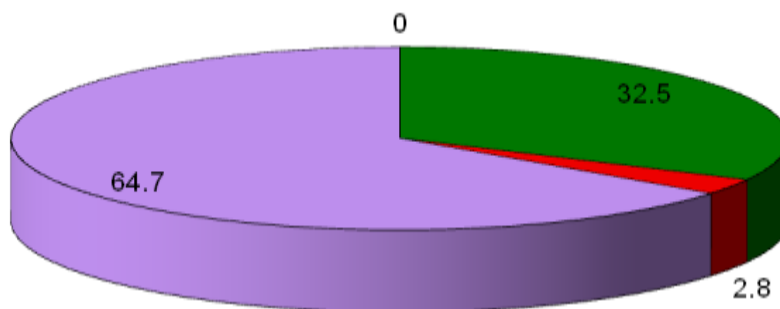


**Садоводческие некоммерческие объединения граждан**



### 3. СТРУКТУРА ПЛОЩАДЕЙ МНОГОЛЕТНИХ НАСАЖДЕНИЙ ПО КАТЕГОРИЯМ ХОЗЯЙСТВ

(на 1 июля 2006 г.; в процентах от общей площади плодово-ягодных насаждений)

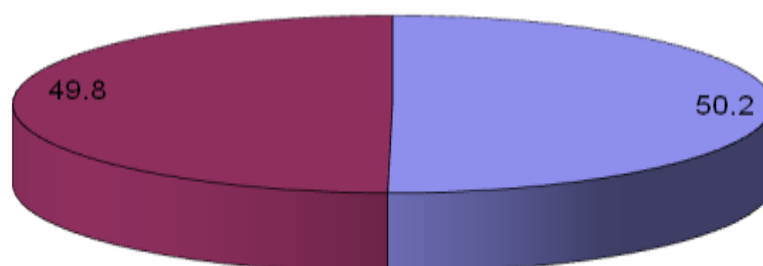


- Крупные и средние организации
- Крестьянские (фермерские) хозяйства
- Хозяйства населения

### 4. СТРУКТУРА ПЛОЩАДЕЙ ПО ВИДАМ МНОГОЛЕТНИХ НАСАЖДЕНИЙ В ХОЗЯЙСТВАХ ВСЕХ КАТЕГОРИЙ


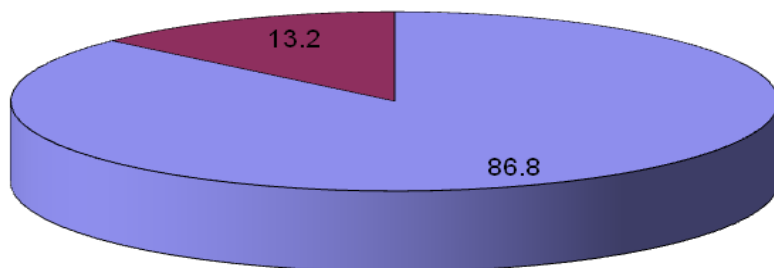
(на 1 июля 2006 г.; в процентах от общей площади плодово-ягодных насаждений соответствующей категории хозяйств)

**Сельскохозяйственные организации**


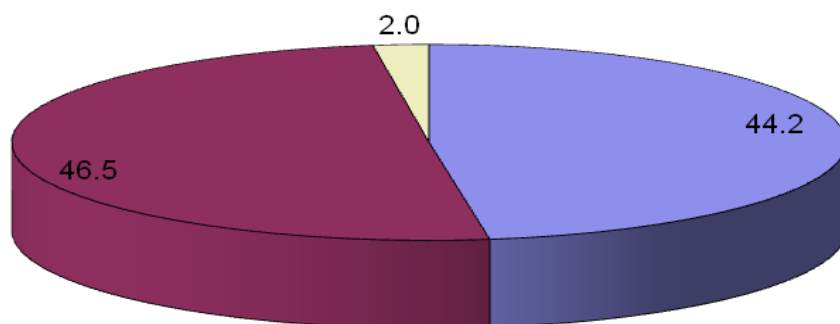


- семечковые культуры - всего
- косточковые культуры - всего

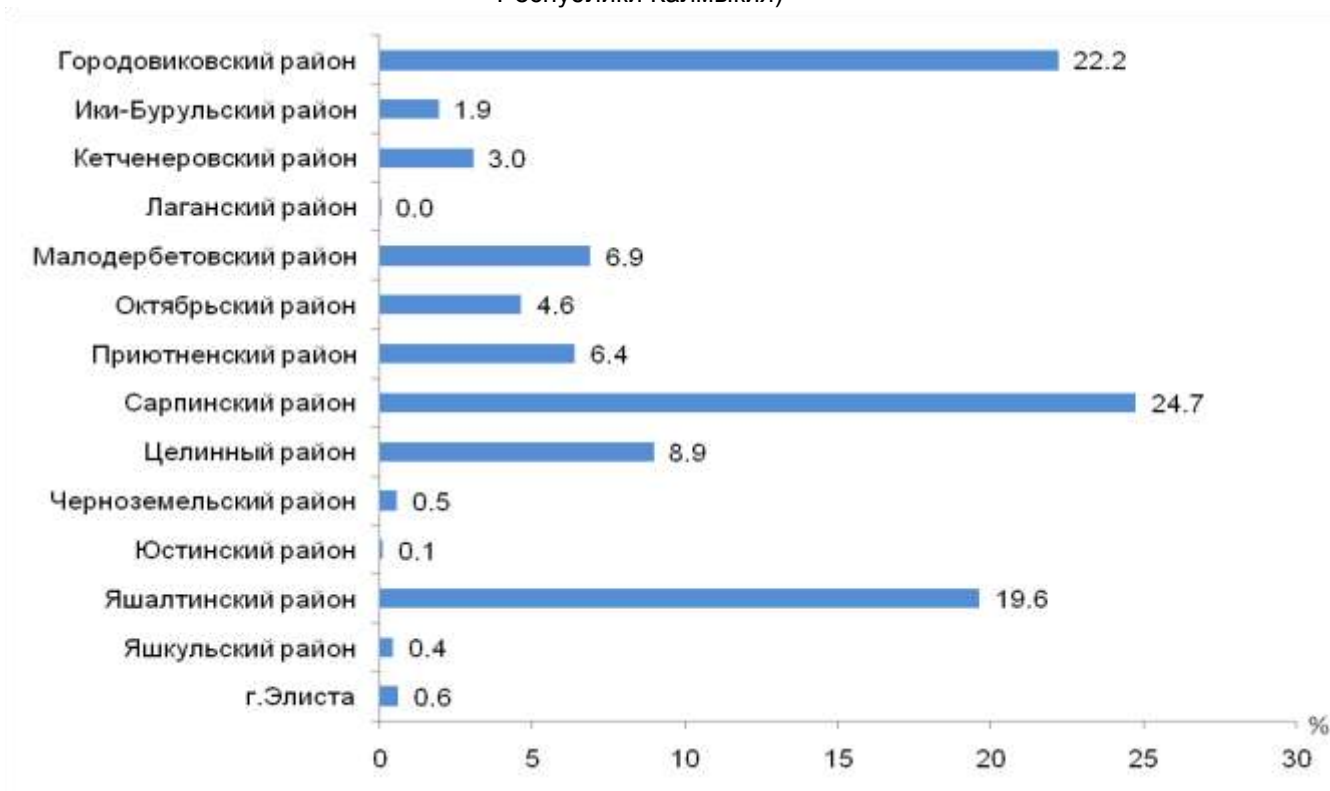
Крестьянские (фермерские) хозяйства и индивидуальные предприниматели



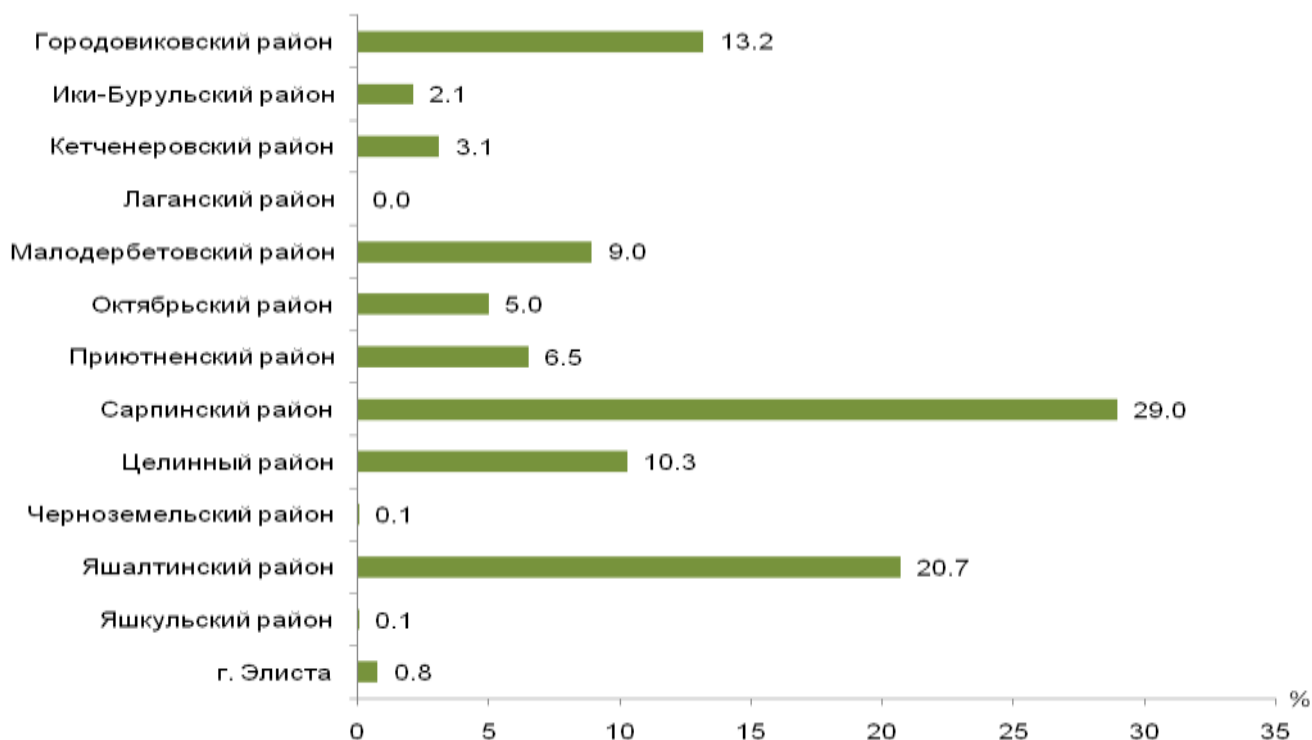
Хозяйства населения



**5. УДЕЛЬНЫЙ ВЕС РАЙОНОВ РЕСПУБЛИКИ КАЛМЫКИЯ  
В ОБЩЕЙ ПОСЕВНОЙ ПЛОЩАДИ СЕЛЬСКОХОЗЯЙСТВЕННЫХ КУЛЬТУР ПОД УРОЖАЙ 2006 г.**  
(в процентах от общей посевной площади сельскохозяйственных культур в хозяйствах всех категорий  
Республики Калмыкия)



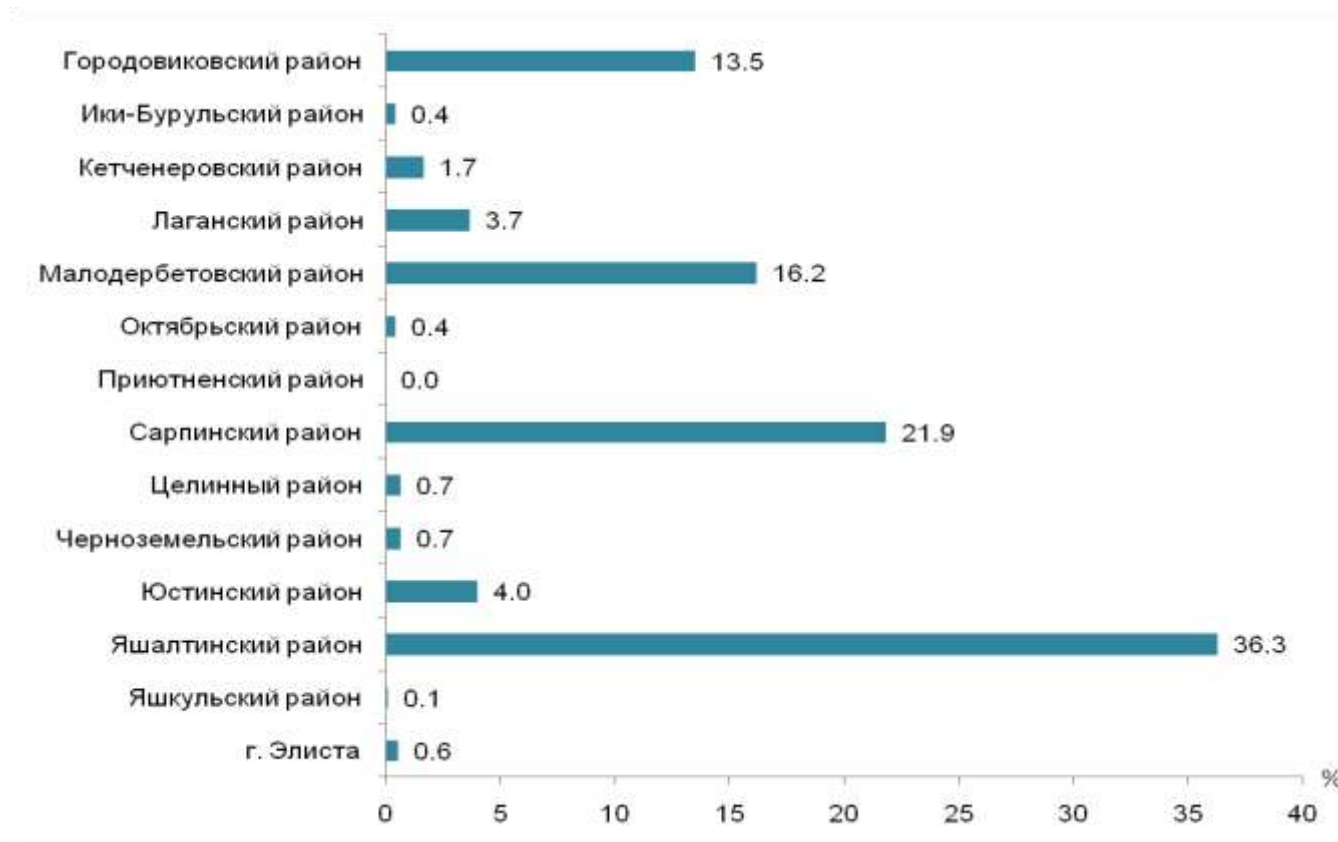
**6. УДЕЛЬНЫЙ ВЕС РАЙОНОВ РЕСПУБЛИКИ КАЛМЫКИЯ В ОБЩЕЙ ПОСЕВНОЙ ПЛОЩАДИ  
ЗЕРНОВЫХ И ЗЕРНОБОБОВЫХ КУЛЬТУР ПОД УРОЖАЙ 2006 г.**  
(в процентах от общей посевной площади зерновых и зернобобовых культур в хозяйствах всех  
категорий Республики Калмыкия)





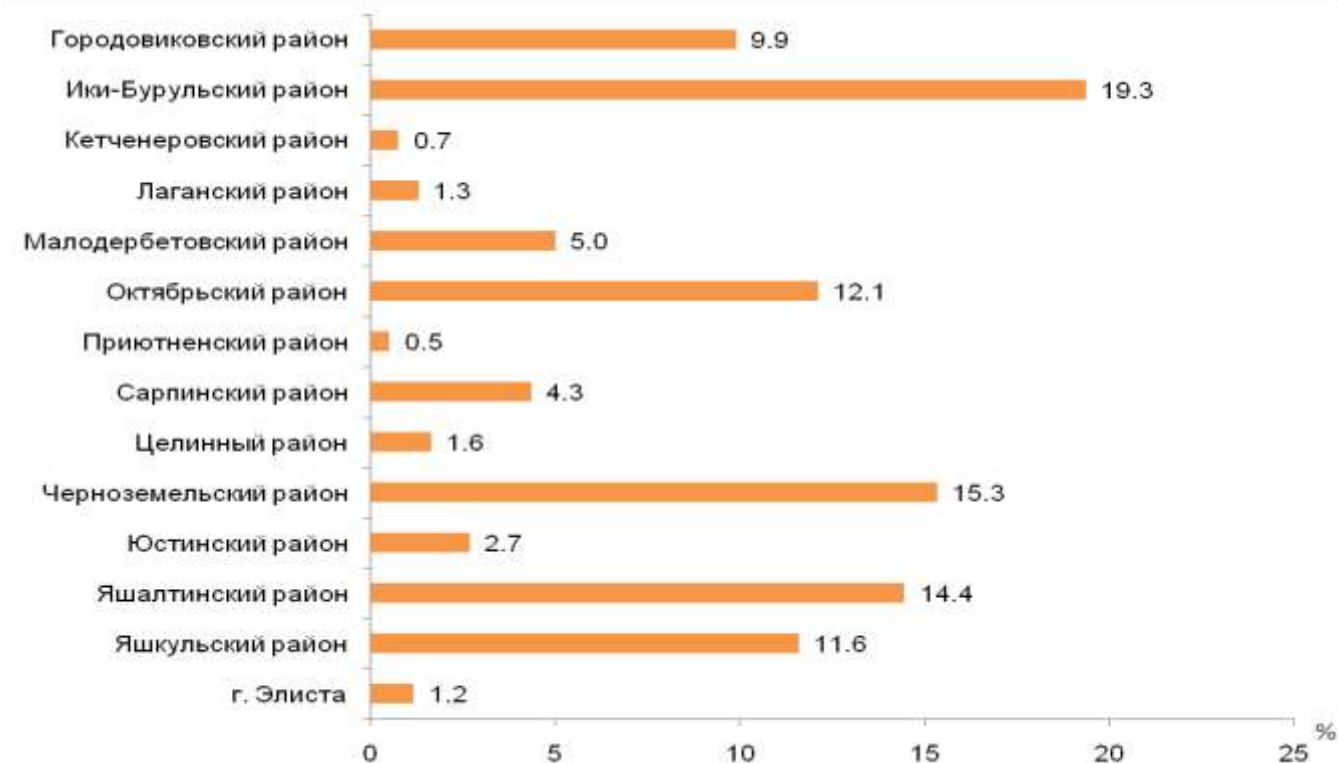
**7. УДЕЛЬНЫЙ ВЕС РАЙОНОВ РЕСПУБЛИКИ КАЛМЫКИЯ  
В ОБЩЕЙ ПОСЕВНОЙ ПЛОЩАДИ КАРТОФЕЛЯ ПОД УРОЖАЙ 2006 г.**

(в процентах от общей посевной площади картофеля в хозяйствах всех категорий Республики Калмыкия)



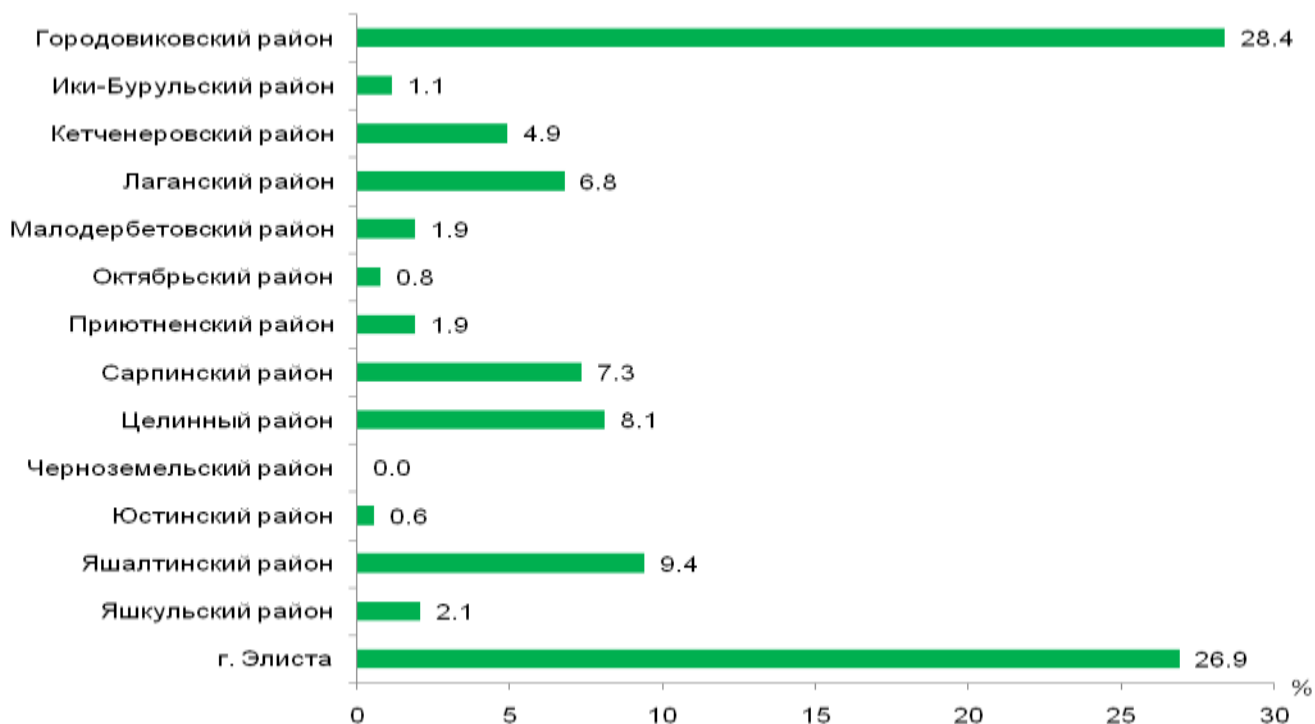
**8. УДЕЛЬНЫЙ ВЕС РАЙОНОВ РЕСПУБЛИКИ КАЛМЫКИЯ В ОБЩЕЙ ПОСЕВНОЙ ПЛОЩАДИ  
ОВОЩНЫХ И БАХЧЕВЫХ КУЛЬТУР ПОД УРОЖАЙ 2006 г.**

(в процентах от общей посевной площади овощных культур в хозяйствах всех категорий)



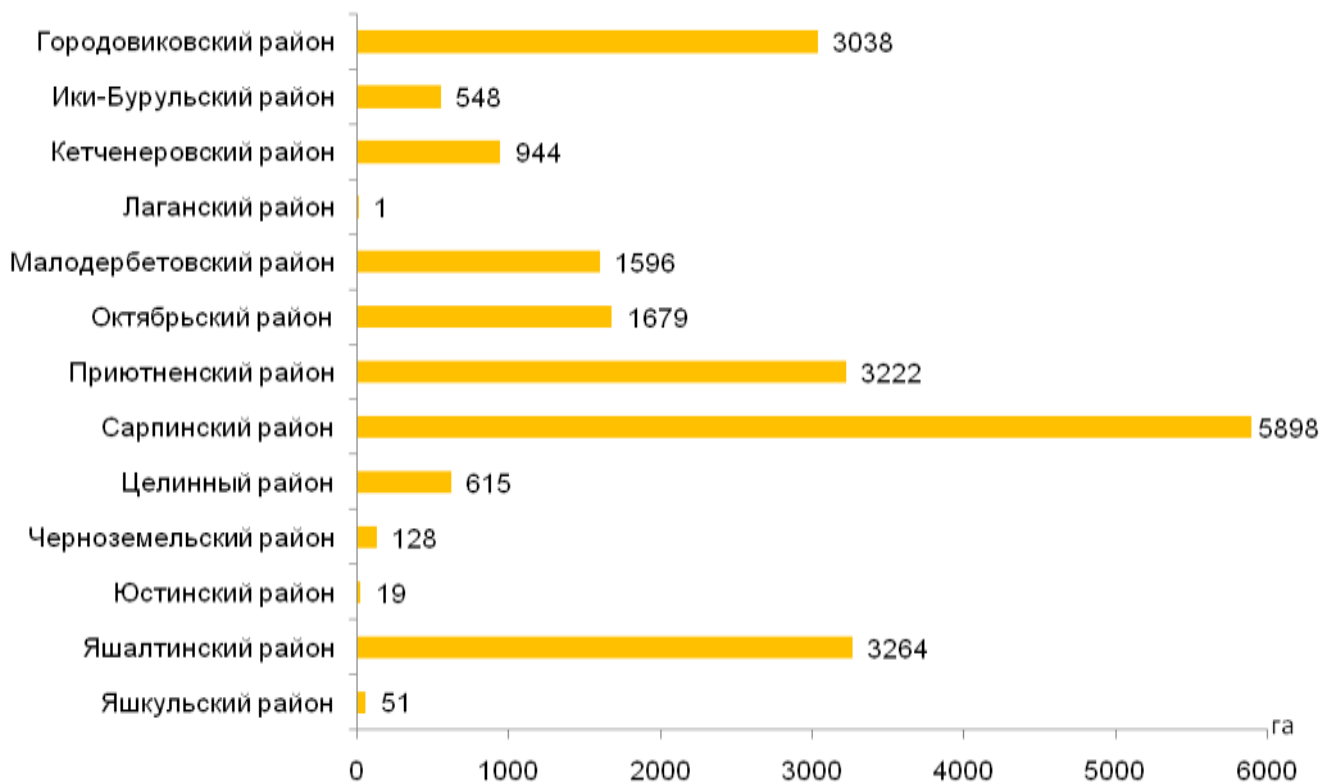
### 9. УДЕЛЬНЫЙ ВЕС РАЙОНОВ РЕСПУБЛИКИ КАЛМЫКИЯ В ОБЩЕЙ ПЛОЩАДИ МНОГОЛЕТНИХ ПЛОДОВЫХ НАСАЖДЕНИЙ И ЯГОДНЫХ КУЛЬТУР

(на 1 июля 2006 г.; в процентах от всей площади многолетних плодовых насаждений и ягодных культур)



### 10. ОБЩАЯ ПОСЕВНАЯ ПЛОЩАДЬ СЕЛЬСКОХОЗЯЙСТВЕННЫХ КУЛЬТУР ПО УРОЖАЙ 2006 г. В СРЕДНЕМ НА ОДНУ СЕЛЬСКОХОЗЯЙСТВЕННУЮ ОРГАНИЗАЦИЮ<sup>1)</sup>

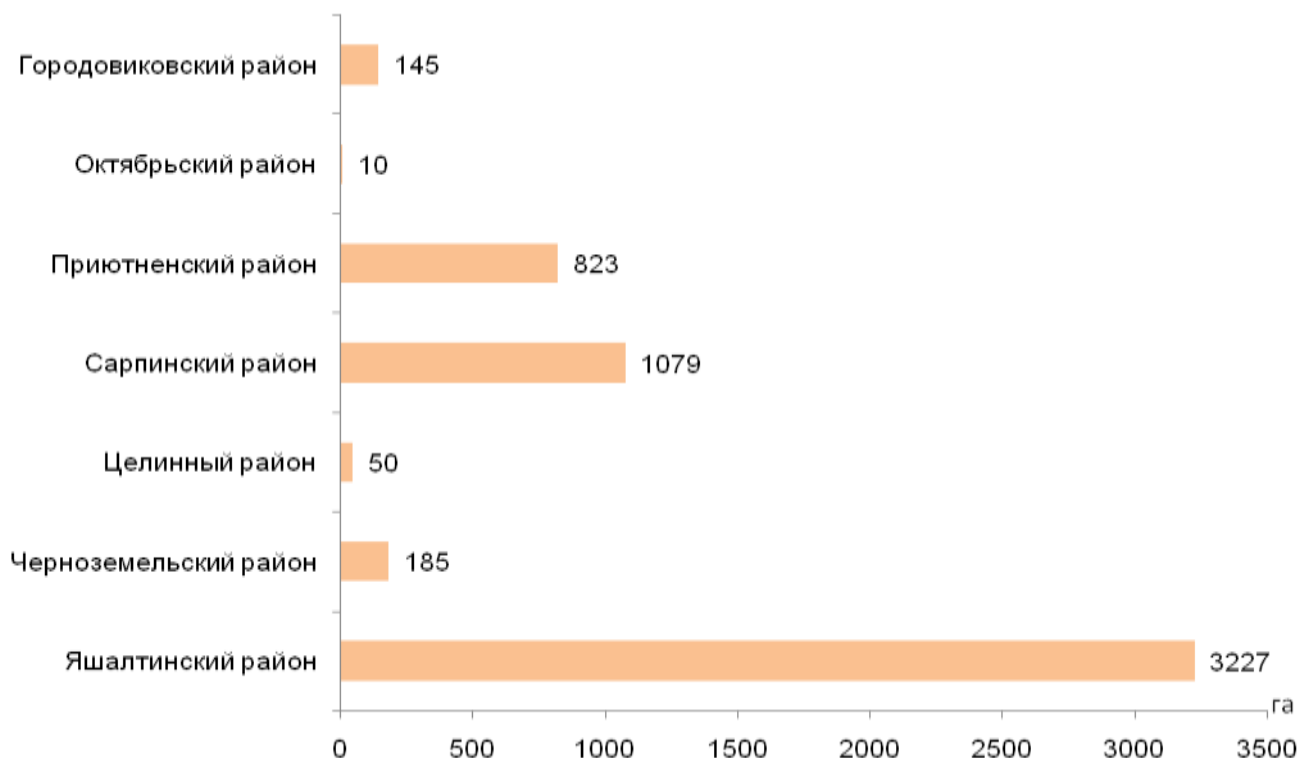
(гектаров)



<sup>1)</sup> Расчет произведен по крупным и средним организациям, осуществлявшим сельскохозяйственную деятельность в 2006 г.

**11. ОБЩАЯ ПОСЕВНАЯ ПЛОЩАДЬ СЕЛЬСКОХОЗЯЙСТВЕННЫХ КУЛЬТУР ПОД УРОЖАЙ 2006 г.  
В СРЕДНЕМ НА ОДНО МАЛОЕ СЕЛЬСКОХОЗЯЙСТВЕННОЕ ПРЕДПРИЯТИЕ<sup>1)</sup>**

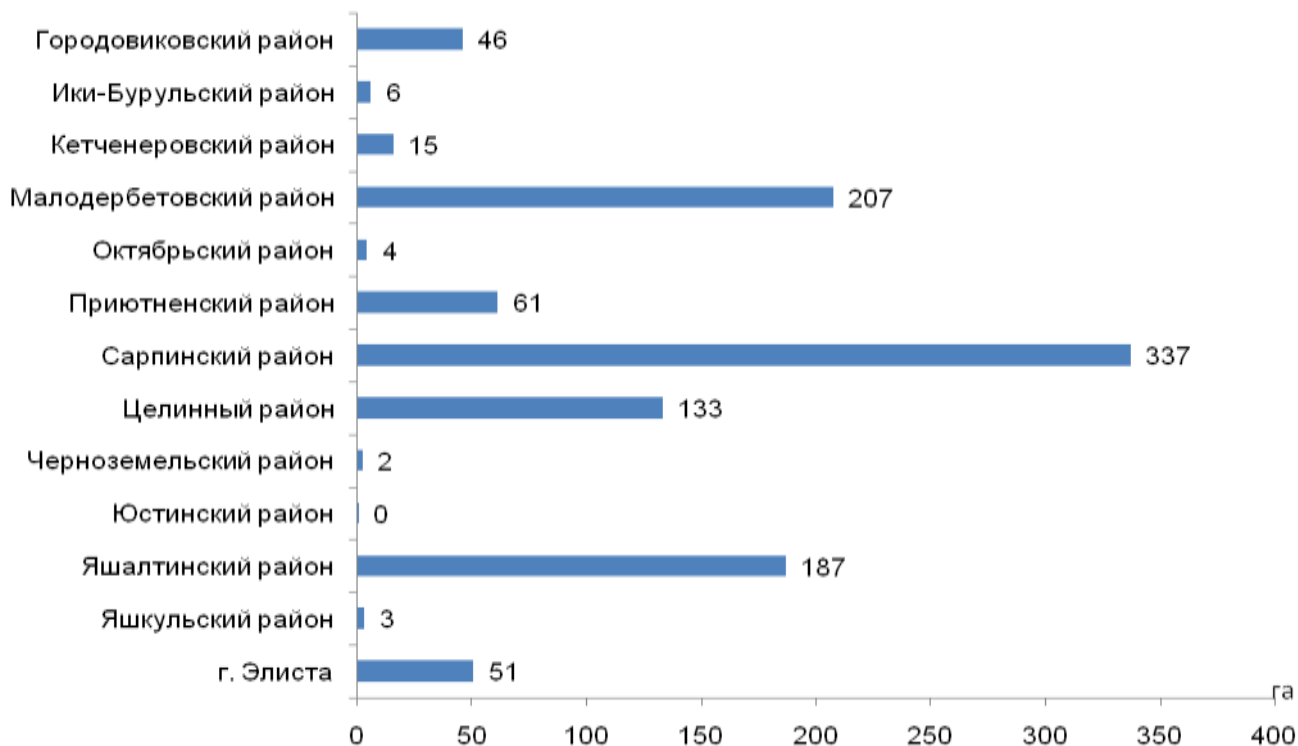
(гектаров)



<sup>1)</sup> В расчете на одно предприятие, осуществлявшее сельскохозяйственную деятельность в 2006 г.

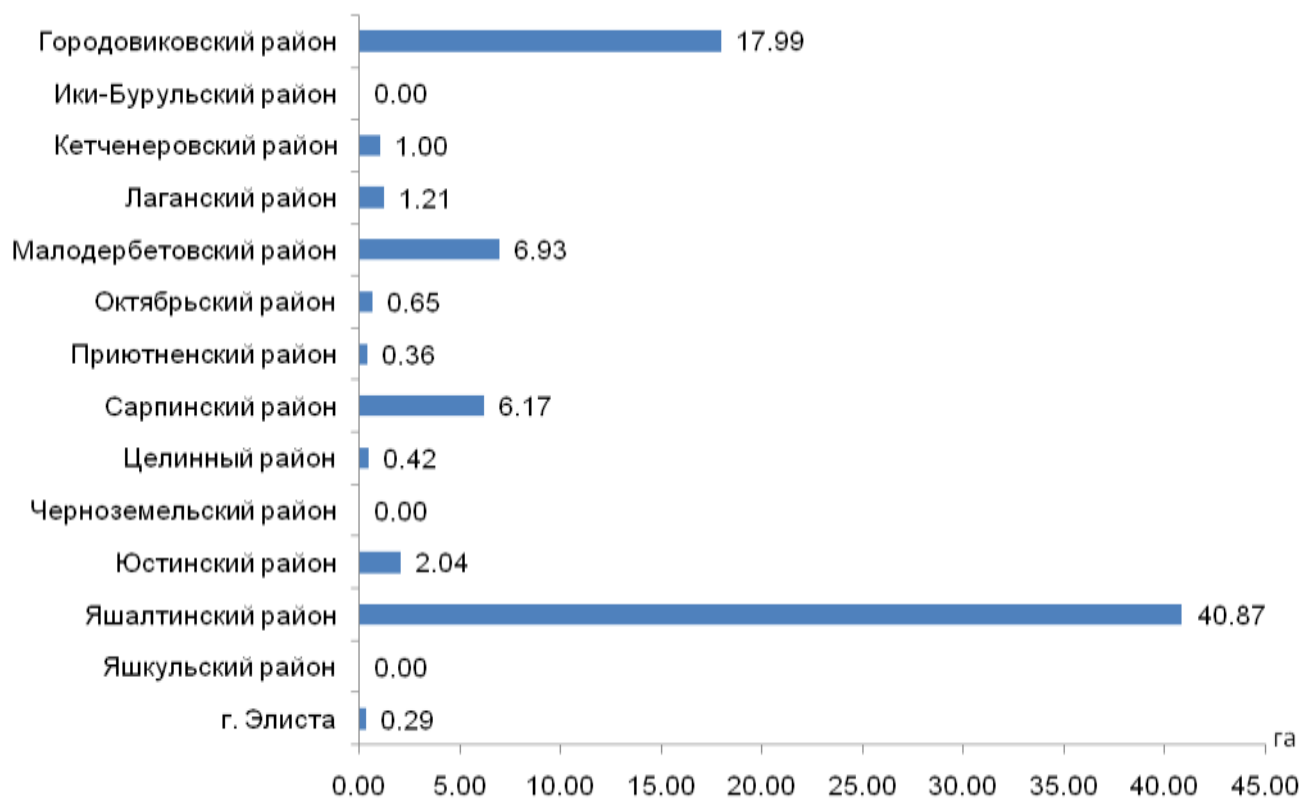
**12. ОБЩАЯ ПОСЕВНАЯ ПЛОЩАДЬ СЕЛЬСКОХОЗЯЙСТВЕННЫХ КУЛЬТУР ПОД УРОЖАЙ 2006 г.  
В СРЕДНЕМ НА ОДНО КРЕСТЬЯНСКОЕ (ФЕРМЕРСКОЕ) ХОЗЯЙСТВО<sup>1)</sup>**

(гектаров)



<sup>1)</sup> В расчете на одно крестьянское (фермерское) хозяйство, осуществлявшее сельскохозяйственную деятельность в 2006 г.

**13. ОБЩАЯ ПОСЕВНАЯ ПЛОЩАДЬ СЕЛЬСКОХОЗЯЙСТВЕННЫХ КУЛЬТУР ПОД УРОЖАЙ 2006 г.  
В СРЕДНЕМ НА ОДНО ЛИЧНОЕ ПОДСОБНОЕ ХОЗЯЙСТВО<sup>1)</sup>**  
(гектаров)



<sup>1)</sup> В расчете на одно хозяйство, осуществлявшее сельскохозяйственную деятельность в 2006 г.

<sup>2)</sup> В 1 га - 100 соток



Территориальный орган Федеральной службы  
государственной статистики по Республике Калмыкия

**ВСЕРОССИЙСКАЯ СЕЛЬСКОХОЗЯЙСТВЕННАЯ ПЕРЕПИСЬ 2006 ГОДА  
(в 6 томах)**

**ТОМ 4. ПОСЕВНЫЕ ПЛОЩАДИ СЕЛЬСКОХОЗЯЙСТВЕННЫХ КУЛЬТУР И  
ПЛОЩАДИ МНОГОЛЕТНИХ НАСАЖДЕНИЙ И ЯГОДНЫХ КУЛЬТУР**

**Официальное издание**

Ответственные за выпуск:

Л.Э. Васькаева

Н.С. Каминова

Тел. 3-95-61

Подписано в печать 15.01.2009 г.

Формат 60x84 <sup>1/8</sup>

Тираж

Заказ №